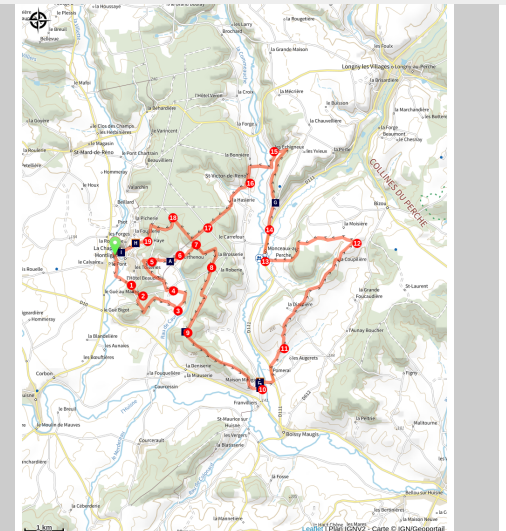


# La vallée de la Commeauche

Communauté de Communes du Pays de Mortagne au Perche - La  
Chapelle-Montligeon



*Prenez le temps de faire des pauses pour admirer les beaux points de vue qui s'offrent à vous !*

Circuits sportif pour vététistes confirmés. Les déclivités seront vite oubliées devant la beauté d'un parcours à haute valeur paysagère.

## Infos pratiques

---

Pratique : À VTT

---

Durée : 4 h

---

Longueur : 32.1 km

---

Dénivelé positif : 550 m

---

Difficulté : Très difficile

---

Type : Boucle

---

Thèmes : Forêt, Panorama et paysages

# Itinéraire

**Départ** : La Chapelle-Montligeon

**Arrivée** : La Chapelle-Montligeon

**Balisage** : ► VTT

**Communes** : 1. La Chapelle-Montligeon

2. Courgeon

3. Corbon

4. Maison-Maugis

5. Saint-Victor-de-Réno

6. Boissy-Maugis

7. Bizou

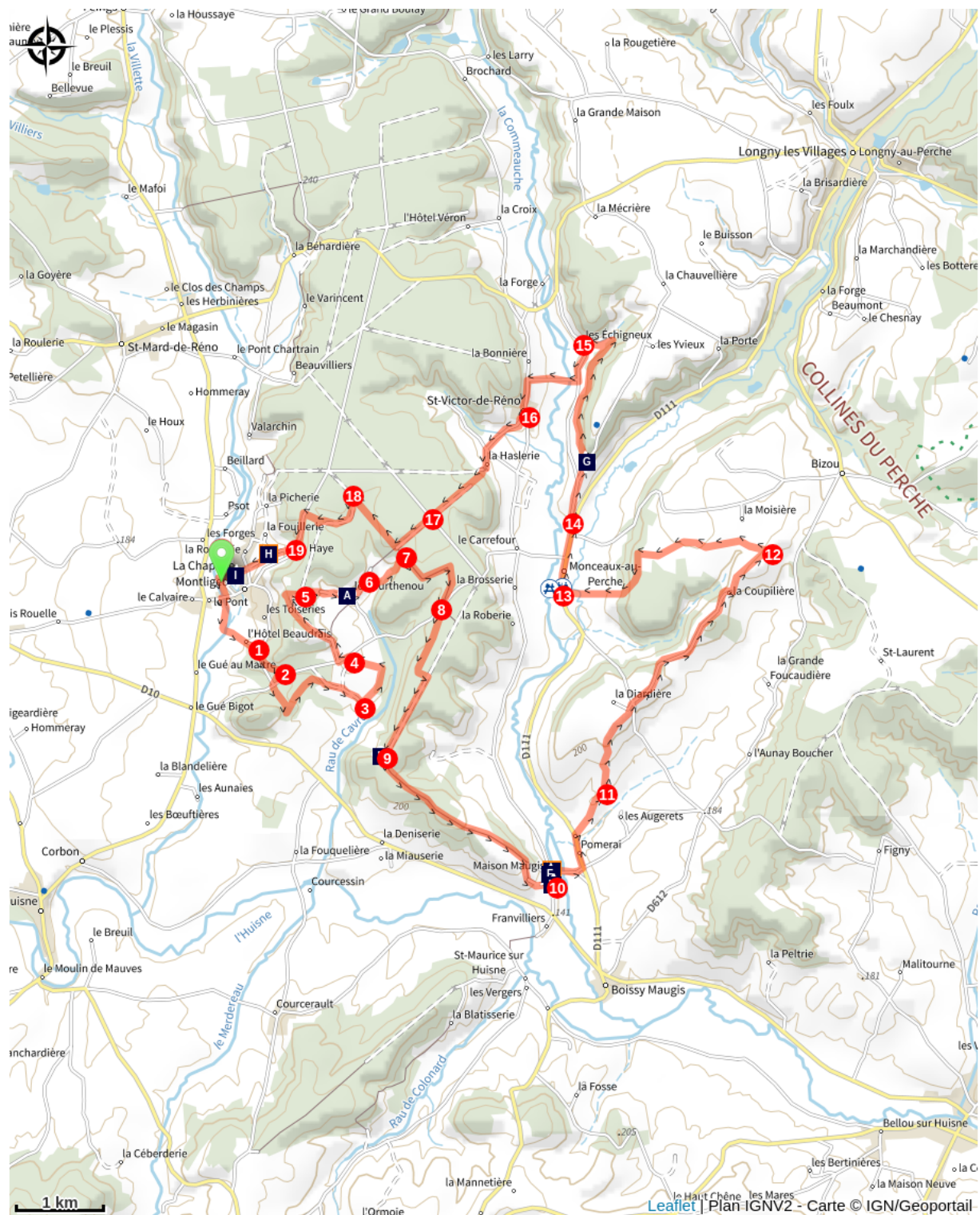
8. Monceaux-au-Perche


A partir du parking de la salle omnisport, longer les terrains de tennis, prendre à droite (D), passer le pont sur **la Villette** et prendre à gauche (G), direction les Moulins. Traverser le cours d'eau en empruntant la passerelle.


1. **L'Hôtel Baudray**. Monter à D un chemin creux débouchant sur la D628. La traverser. Contourner le terrain de camping et gagner la D 213.
2. Prendre un chemin sableux au pied du Montligeon. A un carrefour, descendre à G. 600m plus loin, tourner à droite et suivre le chemin de la petite vallée.
3. La Cosnardière. Abandonner le chemin empierré pour un chemin de terre débouchant à l'Hôtel aux Anglais.
4. Regagner la D 213. L'emprunter sur 150m puis prendre le premier chemin à droite. Après les Quatre Vents, prendre le GR 22 à droite direction Bellême.
5. La Croix Fourmi. Poursuivre par un chemin creux caillouteux : il descend jusqu'au hameau du Courthenou.
6. A **L'Etre Blossier**, descendre à D. Passer à gué le ruisseau et remonter progressivement par un sentier raviné.
7. A une croisée de chemins, remonter sur le plateau en suivant le GR par la droite (pente raide). Rejoindre la D 213 en suivant le fossé domanial.
8. Traverser la D 213 **et prendre en face** un chemin qui suit le périmètre domanial. Au sortir de la ligne de parcelles 118-119, prendre à D la Route Forestière de Maison-Maugis. A son extrémité, bifurquer à G.
9. Suivre le GR 22 jusqu'à Maison-Maugis : parcours sur terrain gras.
10. **Le château de Maison-Maugis**. Abandonner le GR et descendre à G. dans le bourg, prendre à D pour gagner la D 111, puis à G sur 400m. La Repinçonnrière sur la G. A D, monter vers **la Moisière**.
11. A la rencontre d'un chemin de terre, bifurquer à G pour rejoindre l'entrée du chemin de la Diardière : **montée longue et raide**. Continuer tout droit. Passer **La Fleurière**. Après le chemin de la Basse Chartrie, à D se détache **un châtaignier pluricentenaire**. **Beau point de vue** à La Coupillière. Prendre à G par un chemin.
12. Aux **Quatre Vents**, descendre à G un chemin creux pour gagner le Haut Désiré. Après 500m de goudron, obliquer à G vers Les Belles Fosses. Au carrefour suivant, prendre à G. Longer le bois et descendre le coteau. Après un virage à D (**descente raide**), rejoindre tout droit **Monceaux-au-Perche** par une **forte montée**.
13. Monceaux. D 111, à 500m à G, **le manoir de Pontgirard** (propriété privée). Traverser le bourg. Quitter la D 111 au calvaire et monter à G une route goudronnée.
14. Prendre à D la direction de La Salmondrière. **Côte à 18% !** Tourner à G dans les bois des Sicots. Le traverser. Succession de montées et descentes. **Joli point de vue sur le bourg de St-Victor-de-Réno**. A un carrefour en T, descendre à G.
15. **Les Echigneux**. A la sortie du hameau, prendre à G. Après la Vallée, prendre à D. Franchir la Commeauche (table de pique-nique) et gagner St-Victor-de-Réno.
16. Dans le bourg, prendre la route face à l'église. Direction **la Haslerie**. **Montée soutenue jusqu'à la forêt** de Réno-Valdieu. A l'entrée, après la barrière, prendre à G un chemin en lisière qui, après un coude, **monte en pente raide** sur le plateau et rejoint (par une route forestière) le carrefour de la Haslerie.

17. Au carrefour de la Haslerie, jonction avec le circuit bleu : arrivé à une clairière, prendre à D une route forestière. **Le parcours est technique et alterne montées et descentes sur terrain gras.**
18. A la rencontre d'une route empierrée, prendre à G. Longue descente, puis montée. En haut de côte, prendre à D puis aussitôt à G. Traverser une parcelle et déboucher sur la route Forestière de Montligeon. A G. Sortir de la forêt. **Descente rapide !**
19. **La Haye.** Dans ce hameau, prendre à D un beau chemin qui, après une bifurcation à G, rejoint le point de départ.

# Sur votre chemin...



Le hameau du Courthenou et la forêt domaniale (A)  
 L'allée de marronniers, classée Monument  
 Historique (C)  
 Le moulin (E)  
 Le bois des Sicots (G)  
 La Chapelle-Montligeon (I)

Forêt domaniale de réno-Valdieu (B)  
 L'église Saint-Nicolas (D)  
 Une stèle commémorative (F)  
 La ligne du Tram (H)

# Toutes les infos pratiques

Comment venir ?

Parking conseillé

Parking des terrains de tennis

## Lieux de renseignement

Maison du Parc naturel régional du Perche

Manoir de Courboyer - Nocé, 61340 Perche-en-Nocé

[info.tourisme@parc-naturel-perche.fr](mailto:info.tourisme@parc-naturel-perche.fr)

Tel : 02 33 25 70 10

<http://parc-naturel-perche.fr>



Office du Tourisme du Pays de Mortagne-au-Perche

36, place du Général de Gaulle, 61400 Mortagne-au-Perche

[contact@ot-mortagneauperche.fr](mailto:contact@ot-mortagneauperche.fr)

Tel : 02 33 83 34 37

<http://www.ot-mortagneauperche.fr>

