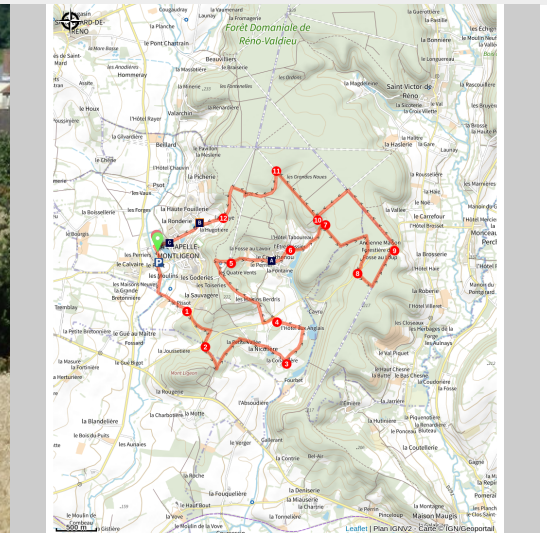


Le Mont Ligeon

Communauté de Communes du Pays de Mortagne au Perche - La
Chapelle-Montligeon



*Un beau parcours de balade en forêt de Réno
Valdieu, pour le plaisir des mollets et des yeux !*

Ponctué de quelques déclivités, ce parcours est idéal pour
tester vos capacités physiques sur une distance
raisonnable.

Infos pratiques

Pratique : À VTT

Durée : 2 h

Longueur : 13.9 km

Dénivelé positif : 220 m

Difficulté : Facile

Type : Aller-retour

Thèmes : Forêt, Panorama et
paysages

Itinéraire

Départ : La Chapelle-Montligeon

Arrivée : La Chapelle-Montligeon

Balisage : ► VTT

Communes : 1. La Chapelle-Montligeon

2. Courgeon

3. Corbon

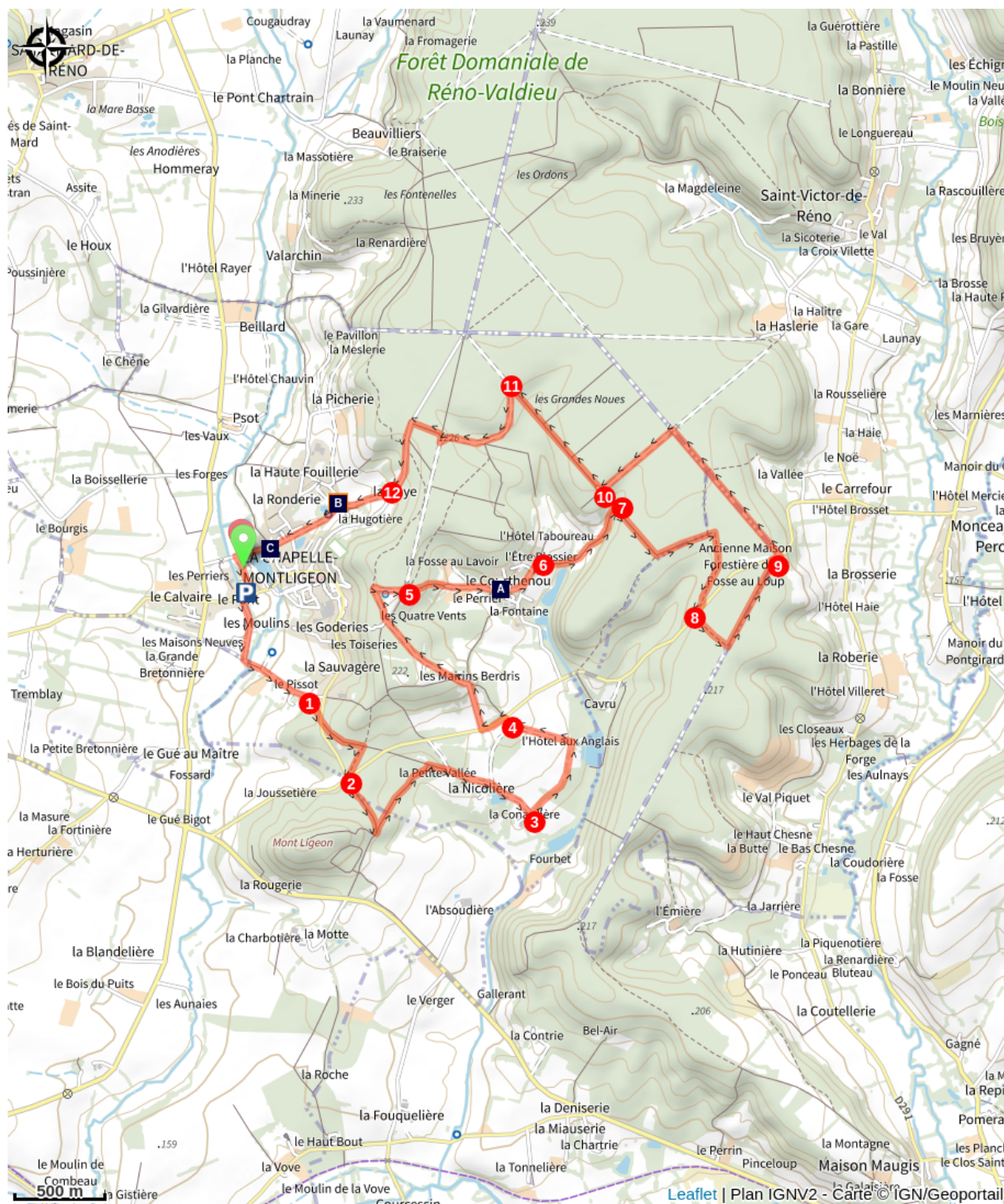
4. Maison-Maugis


5. Saint-Victor-de-Réno

A partir du parking de la salle omnisport, longer les tennis, prendre à droite, passer le pont sur **la Vilette** et prendre à gauche, direction les Moulins. Traverser le cours d'eau en empruntant la passerelle.

1. **L'Hôtel Baudray**. Monter à droite un chemin creux débouchant sur la D628. La traverser. Contourner le terrain de camping et gagner la D 213.
2. Prendre un chemin sableux au pied du Montligeon. A un carrefour, descendre à gauche. 600m plus loin, tourner à droite et suivre le chemin de la Petite Vallée.
3. La Cosnardière. Abandonner le chemin empierré pour un chemin de terre débouchant à l'Hôtel aux Anglais.
4. Regagner la D 213. L'emprunter sur 150m puis prendre le premier chemin à droite. Après les Quatre Vents, prendre le GR 22 à droite direction Bellême.
5. La Croix Fourmi. Poursuivre par un chemin creux caillouteux : il descend jusqu'au **hameau du Courthenou**. Prendre à gauche.
6. A **L'Etre Blossier**, descendre à droite. Passer à gué le ruisseau et remonter progressivement par un sentier raviné.
7. A une croisée de chemins, remonter sur le plateau en suivant le GR par la droite (pente raide). Rejoindre la D 213 en suivant le fossé domanial.
8. Traverser la D 213. Ce circuit se sépare alors du circuit VTT plus grand "La vallée de la Commeauche". Continuer le GR à gauche. Gagner la Route Forestière de Maison-Maugis. Prendre à gauche.
9. **Carrefour de la Gibonnière**. Traverser la D 213. Puis, par la route forestière de Monceaux, rejoindre le carrefour de la Haslerie. Prendre à gauche (jonction des 2 circuits VTT)
10. Arrivé à une clairière, prendre à droite une route forestière. **Le parcours est technique et alterne montées et descentes sur terrain gras.**
11. A la rencontre d'une route empierrée, prendre à gauche. Longue descente, puis montée. En haut de côte, prendre à droite puis aussitôt à gauche. Traverser une parcelle en régénération et déboucher sur la route Forestière de Montligeon. A gauche. Sortir de la forêt. **Attention : descente rapide !**
12. **La Haye**. Dans ce hameau, prendre à droite un beau chemin qui, après une bifurcation à gauche, rejoint le point de départ.

Sur votre chemin...



Le hameau du Courthenou et la forêt domaniale (A)  La ligne du Tram (B)
La Chapelle-Montligeon (C)

Toutes les infos pratiques

Comment venir ?

Accès routier

Parking et départ situés juste avant le parking de la fameuse basilique.

Parking conseillé

Parking des terrains de tennis

Lieux de renseignement

Maison du Parc naturel régional du Perche

Manoir de Courboyer - Nocé, 61340 Perche-en-Nocé

info.tourisme@parc-naturel-perche.fr

Tel : 02 33 25 70 10

<http://parc-naturel-perche.fr>



Office du Tourisme du Pays de Mortagne-au-Perche

36, place du Général de Gaulle, 61400 Mortagne-au-Perche

contact@ot-mortagneauperche.fr

Tel : 02 33 83 34 37

<http://www.ot-mortagneauperche.fr>

