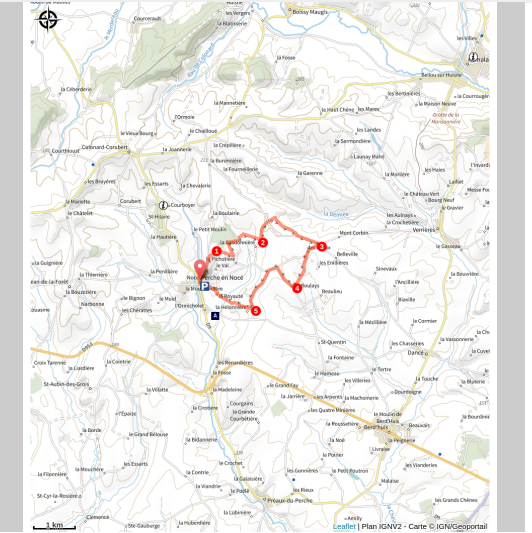


# La Fontaine Froide

Communauté de Communes Cœur du Perche - Nocé



*Des chemins creux, des paysages, des trognes et des animaux qui pâturent...*

*Ce circuit vous propose un bon moment de détente et de découverte, au départ de Nocé.*

Et pour prolonger la balade, à Nocé, prenez le temps d'aller découvrir le lavoir, le jardin partagé (route de Préaux, au pied du ruisseau) et l'église...A 2 km, le Manoir de Courboyer (siège du parc naturel régional du Perche) se visite, et est accessible à pied, à VTT ou à cheval par un superbe chemin creux.

## Infos pratiques

---

Pratique : À pied

---

Durée : 2 h 15

---

Longueur : 9.9 km

---

Dénivelé positif : 149 m

---

Difficulté : Intermédiaire

---

Type : Boucle



---

Thèmes : Au fil de l'eau, Forêt,  
Sentier de découverte

# Itinéraire

**Départ** : Nocé - Place de la mairie

**Arrivée** : Nocé - Place de la mairie

**Balisage** :  plus de 50 %  PR

**Communes** : 1. Nocé

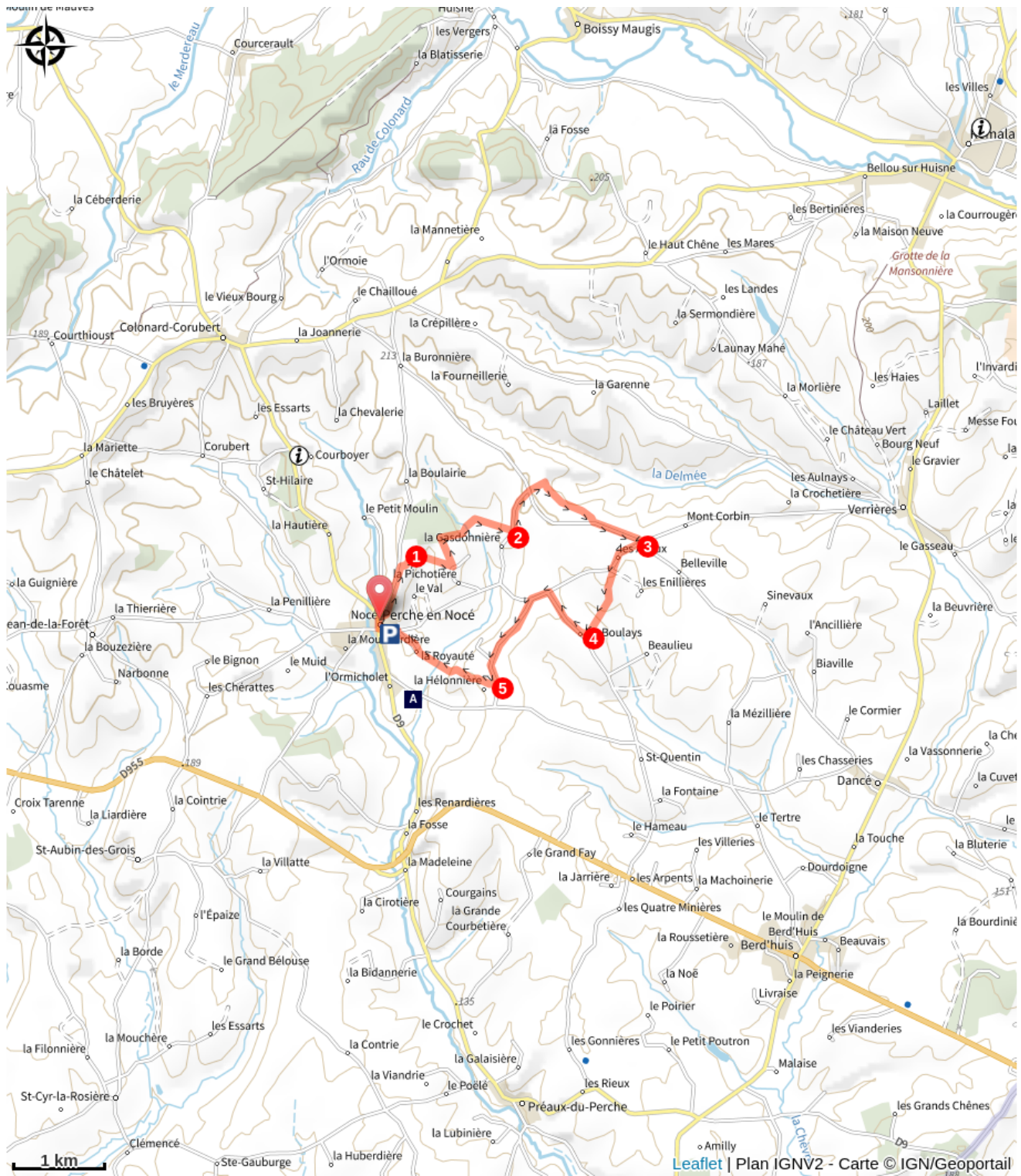
2. Verrières

**En face de l'église, monter à gauche la rue Saint-Martin, direction Boissy-Maugis. Après 650m, quitter la D111 pour prendre à droite le chemin goudronné de l'Espérance.**

1. Peu avant **les Souches**, suivre à droite en bordure de haie un chemin qui, bientôt, descend avant de remonter en pente raide. Arrivé au hameau de **la Pichotière**, à gauche. A un carrefour en croix, tourner à droite ; descendre l'orée du bois de Nocé. Gagner la ferme de **la Martinière** ; la contourner par l'arrière en gravissant un raidillon raviné. Poursuivre en montant une côte ; déboucher sur une voie goudronnée.
2. Au carrefour, à gauche. **La Chevalerie**. Traverser la D283 ; prendre en face le chemin de **l'Espérance**, puis à droite un chemin creux allant rejoindre la D 283 à l'entrée des **Loges**. Continuer sur la D283 jusqu'à son intersection avec la D203.
3. Tourner à droite direction Nocé. Après **les Alleux Guoin**, prendre à gauche vers **les Enillières**, puis aussitôt à droite un chemin empierré débouchant sur un chemin encaissé. Franchir le ruisseau de St-Quentin sur une passerelle en bois. Plus loin, soyez attentif au passage humide de **la Fontaine Froide** située à votre droite, où l'on venait jadis laver le linge ; remonter par un chemin creux débouchant aux **Boulays**. A droite, pour gagner le centre du hameau.
4. Au carrefour des **Boulays**, prendre à droite ; rejoindre la D203. A gauche. Face aux **Ouches**, quitter la Départementale ; tourner à gauche. **Le Paradis. La Mare**.
5. Continuer par **la Hélonnière** où l'on emprunte un chemin de terre, creux et caillouteux. Après un passage à découvert, descendre en sous-bois une pente abrupte. Franchir le ruisseau de Lormarin sur une planche en bois (PRUDENCE) ; remonter pour rejoindre la D203 par **la Royauté**.

**Retour au bourg par la rue Modeste Romet et, à droite, par la rue de Courboyer.**

# Sur votre chemin...



Manoir de Lormarin (A)

# Toutes les infos pratiques

## **Recommandations**

Ce circuit s'emprunte surtout à la belle saison (plus humide en hiver)

## Comment venir ?

### Parking conseillé

Place de la mairie

## **Lieux de renseignement**

### Maison du Parc naturel régional du Perche

Manoir de Courboyer - Nocé, 61340 Perche-en-Nocé

[info.tourisme@parc-naturel-perche.fr](mailto:info.tourisme@parc-naturel-perche.fr)

Tel : 02 33 25 70 10

<http://parc-naturel-perche.fr>



### Office du Tourisme Coeur du Perche 22, rue Marcel Louvel, 61110 Rémalard-en-Perche

[tourisme@coeurduperche.fr](mailto:tourisme@coeurduperche.fr)

Tel : 02 33 73 71 94

<http://tourisme.coeurduperche.com>

