

# La Tourbière des Froux et son sentier de découverte

Communauté de Communes Terres de Perche - Manou



*Cette tourbière appartient à la commune de Manou. Elle est située dans la vallée du Biquet, et est entourée de prairies, de bois privés et jouxte la forêt domaniale de Senonches. Elle est traversée du Nord au sud par une petite rivière l'Orème.*

Ce sentier de découverte vous permettra de découvrir une tourbière, ce milieu naturel humide constitué de tourbe (sorte de terre très légère composée de débris végétaux), et qui le rend si attachant et si magique.

## Infos pratiques

Pratique : À pied

Durée : 1 h

Longueur : 1.5 km

Dénivelé positif : 14 m

Difficulté : Très facile



Type : Boucle

Thèmes : Au fil de l'eau, Espace naturel remarquable, Sentier de découverte

# Itinéraire

**Départ** : Parking du chemin du Moulin à vent

**Arrivée** : Parking du chemin du Moulin à vent

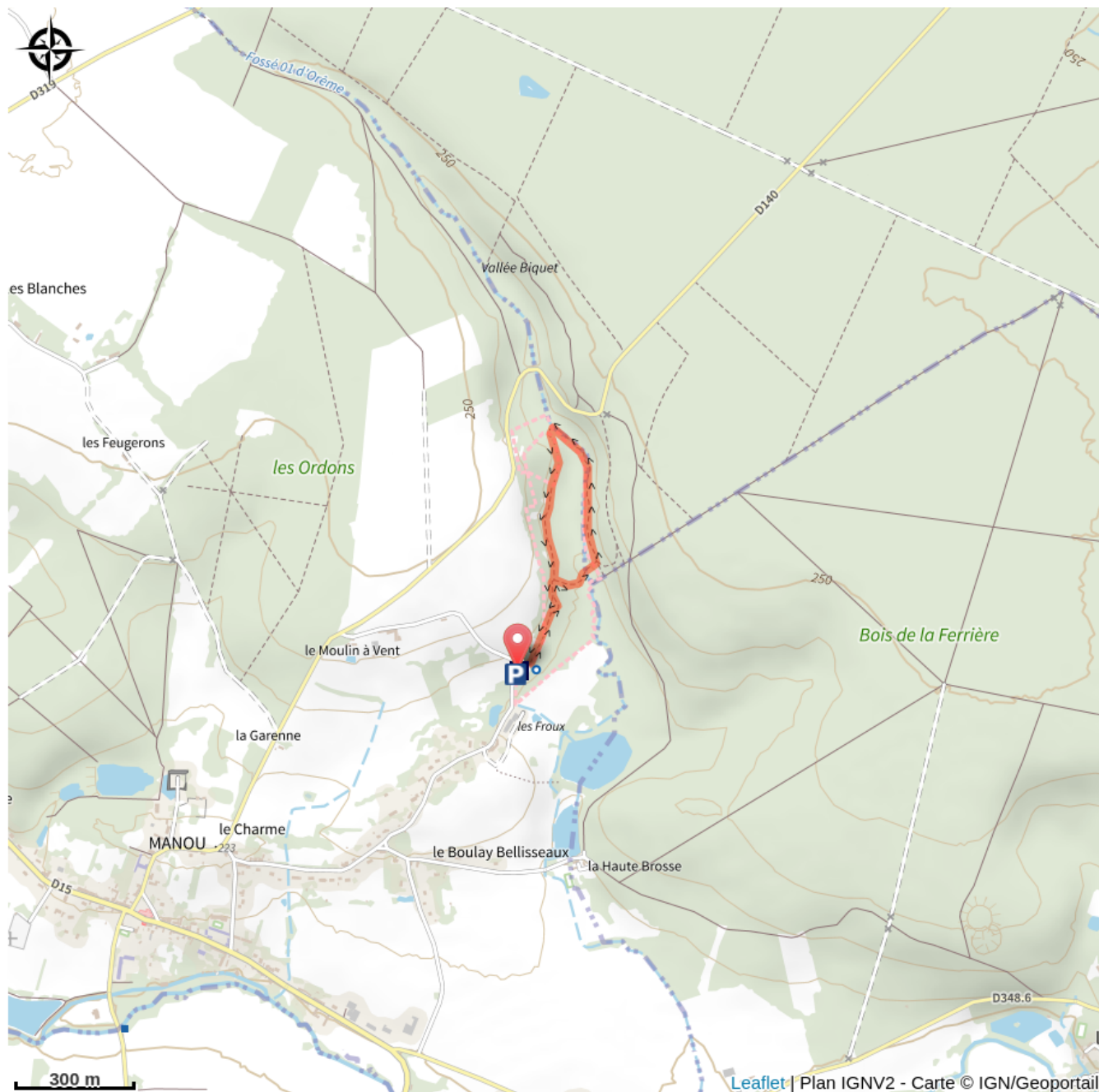
**Balisage** :  Moins de 10%  PR

**Communes** : 1. Manou

2. Senonches

Livret téléchargeable [ICI](#)

# Sur votre chemin...



Tourbière des Froux (A)

# Toutes les infos pratiques

Comment venir ?

## Parking conseillé

Parking, rue du Moulin à vent (en contre-vas de l'hôtel-restaurant du même nom)

## Lieux de renseignement

### Maison du Parc naturel régional du Perche

Manoir de Courboyer - Nocé, 61340 Perche-en-Nocé

[info.tourisme@parc-naturel-perche.fr](mailto:info.tourisme@parc-naturel-perche.fr)

Tel : 02 33 25 70 10

<http://parc-naturel-perche.fr>



### Maison du Tourisme Terres de Perche - Thiron-Gardais

Domaine de l'Abbaye, 28480 Thiron-Gardais

[domaineabbaye@terresdeperche.fr](mailto:domaineabbaye@terresdeperche.fr)

Tel : 02 37 49 49 49

<http://www.perche-tourisme.fr>

