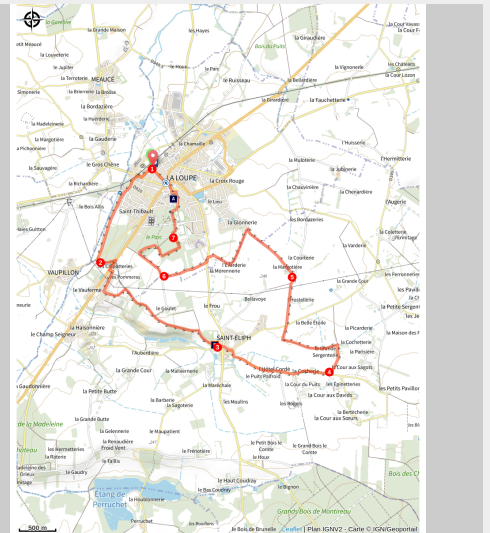


# La Trinité des Bois

Communauté de Communes Terres de Perche - La Loupe



Parc du château de La Loupe



*En partant de la gare de La Loupe, la boucle permet d'admirer un beau manoir féodal : le château Vauban, le lavoir de St Eliph et son église au clocher penché, le bois de La Loupe et son aire de jeux sécurisés.*

D'accès facile en voiture ou en train, le circuit propose un relief relativement plat, des paysages variés entre la plaine et les bois et la découverte du patrimoine bâti de la région.

## Infos pratiques

Pratique : À pied

Durée : 3 h 30

Longueur : 13.8 km

Dénivelé positif : 82 m

Difficulté : Difficile




Type : Boucle

Thèmes : Balade en famille,  
Forêt, Panorama et paysages

# Itinéraire

**Départ** : La Loupe, gare

**Arrivée** : La Loupe, gare

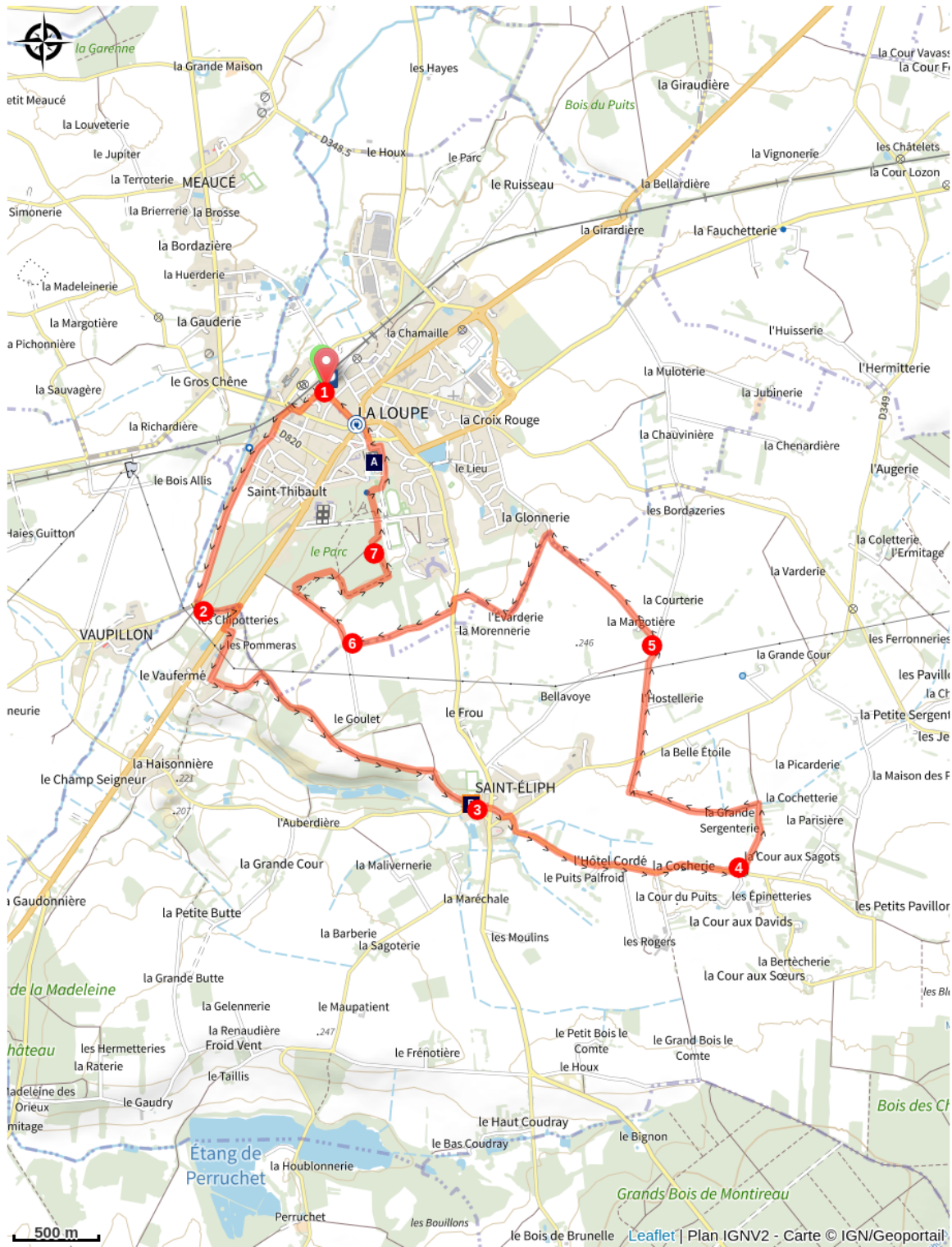
**Balisage** :  GR®  GRP®  PR

**Communes** : 1. La Loupe

2. Saint-Eliph

1. Dos à la gare, prendre à droite, **rue d'Alençon**. A 200m, tourner à droite dans **la rue du Gros Chêne**. Puis, avant le pont, prendre à gauche, dans **la rue du chemin vert**, sur 1.3km.
2. A l'extrémité de cette voie, traverser la route et prendre le chemin en face sur 50m. Laisser le chemin de droite et monter jusqu'à **la route de Nogent-le-Rotrou**. Traverser **prudemment** et suivre l'accotement. A 100m, prendre la 1ère route à gauche. Suivre cette rue pendant 200m et tourner à droite, puis à gauche, sur **la route de Vaufermé**. Après 80m prendre le chemin qui va tout droit. Suivre ce chemin jusqu'au **lavoir de St Eliph**.
3. En sortant du chemin prendre sur gauche **la rue de l'école** jusqu'à la Mairie. Au bout de la rue, tourner à gauche puis prendre la 1ère à droite : la D349.4 pendant 1km (Aux Croisettes, jonction de la liaison avec **le GR 35**, venant de Montireau par la droite et allant en face vers la forêt de Montécôt).
4. Au transformateur (après la Cocherie), tourner à gauche en direction de la Grande Sergenterie (on quitte son GR et son balisage blanc et rouge). Traverser **la Grande Sergenterie**, faire 100m et prendre le chemin sur la gauche. A son extrémité, tourner à droite et traverser la D349. Prendre la route en face et la suivre pendant 800m.
5. Tourner à gauche en direction de la Margotière, puis suivre le chemin jusqu'à l'entrée de **la Glonnerie**. Prendre le chemin à gauche et le suivre jusqu'à l'Evarderie. Puis continuer jusqu'à rejoindre la D 941. Prendre à gauche, puis la 1ère route à droite direction "Le Goulet" pendant 700m.
6. Laisser "le Goulet" sur gauche et prendre à droite le chemin qui descend pendant 400m. 100m après la lisière du bois, tourner à droite pour emprunter le sentier qui y pénètre. Suivre ce sentier pendant 250m. A l'intersection, laisser le sentier venant de droite et se diriger vers la lisière que l'on atteint près de l'angle d'un champs. Le sentier s'incurve ensuite vers la gauche et longe bientôt **les terrains de sport**.
7. Traverser une 1ère allée, en couper ensuite une autre plus large près de l'entrée du stade. Passer près du gros chêne au pied **du château d'eau**. Continuer toujours dans la même direction, vers le gymnase. Peu avant, prendre à droite, puis à gauche, pour atteindre une allée goudronnée qui contourne le château par la droite et conduit à **la place Vauban**. Traverser cette place et prendre en face **la rue du château**. Traverser **la place de l'hôtel de ville** et descendre pour rejoindre la gare.

# Sur votre chemin...



Le Château Vauban (A)

 Le lavoir de Saint-Eliph (B)

# Toutes les infos pratiques

## **Recommandations**

Prudence à la traversée de la D928, à 1.6km du départ

## Comment venir ?

### Transports

Train : ligne Paris-Le Mans, avec une gare à La Loupe

### Accès routier

D928 : Dreux-Nogent le Rotrou  
D941 : La Loupe-Illiers-Combray  
Autoroute A11  
D920 : Chartres-La Loupe

### Parking conseillé

Parking, près de la gare

## **Lieux de renseignement**

### Maison du Parc naturel régional du Perche

Manoir de Courboyer - Nocé, 61340 Perche-en-Nocé

[info.tourisme@parc-naturel-perche.fr](mailto:info.tourisme@parc-naturel-perche.fr)

Tel : 02 33 25 70 10

<http://parc-naturel-perche.fr>



### Maison du Tourisme Terres de Perche - Thiron-Gardais

Domaine de l'Abbaye, 28480 Thiron-Gardais

[domaineabbaye@terresdeperche.fr](mailto:domaineabbaye@terresdeperche.fr)

Tel : 02 37 49 49 49

<http://www.perche-tourisme.fr>

