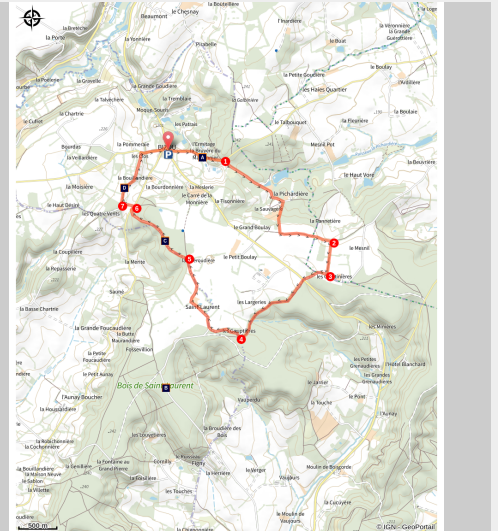


Les sables du Perche

Communauté de Communes des Hauts du Perche - Bizou



Ancienne carrière de sable de Bizou



Si vous souhaitez vous évader en pleine nature, ce circuit est fait pour vous ! Idéal en toute saison, il vous offrira alternativement ombre et soleil les jours de grand beau.

De plus, ouvrez bien les yeux : de nombreux arbres atypiques, des trognes, de beaux chênes, jalonnent ce parcours et de nombreux points de vue s'offriront à vous.

Ce circuit passe d'abord devant l'ancienne carrière de sables de Bizou (cette carrière permettait d'extraire différentes couleurs de sable que l'on retrouvait dans le bâti percheron) puis mène paisiblement sur les hauteurs de Bizou.

Circuit aussi accessible aux VTT (un circuit VTT emprunte d'ailleurs plusieurs fois le parcours).

Infos pratiques

Pratique : À pied

Durée : 2 h 15

Longueur : 9.2 km

Dénivelé positif : 128 m

Difficulté : Facile

Type : Boucle

Thèmes : Balade en famille, Forêt, Panorama et paysages

Itinéraire

Départ : Bizou

Arrivée : Bizou

Balisage : — PR

Communes : 1. Bizou

2. Le Mage

3. Rémalard

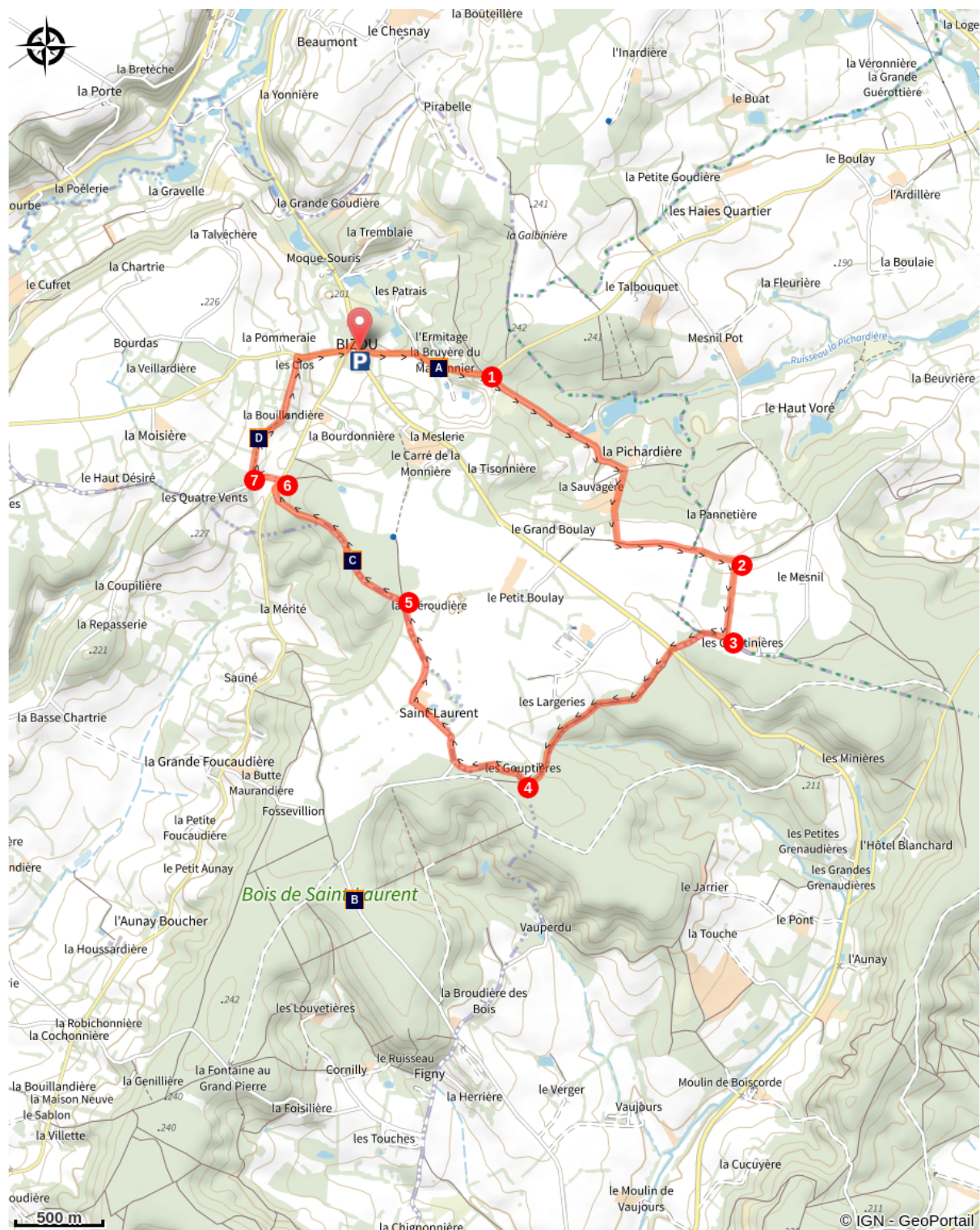
4. Boissy-Maugis



Depuis le parking de la mairie (face à elle), partir sur gauche.


Prendre la 1ère à droite (rue du bocage) et monter tranquillement en bord de route.

1. Laisser "**La Bruyère du marronnier**" sur gauche et prendre à droite, dans la forêt. Monter tranquillement. Passer la Sauvagère (sur gauche) et poursuivre vers **La Pichardière**. Tourner à droite : ça monte encore tranquillement.
2. Bien rester sur le chemin, à gauche (ne pas suivre le chemin enherbé qui part sur droite en tournant). Arrivé face à un pré, tourner à droite et poursuivre par un chemin d'herbe sur du plat.
3. Prendre à droite. **PRUDENCE** ensuite, vous aller traverser une route. Poursuivre par le chemin en face. Restez bien sur le chemin communal (la forêt sur gauche est privée : des panneaux le rappellent régulièrement).
4. Sur droite, contourner une belle maison (**Les Gouptières**), en tournant sur droite. Poursuivre tout droit (jeunes arbres plantés en haie sur droite et beau chêne sur gauche). Passer devant quelques maisons sur droite (**hameau de Saint-Laurent**) et poursuivre sur la petite route jusqu'à **la Guéroudière**.
5. Tourner à gauche et passer **un bois situé en hauteur** (beaux points de vue dégagés sur les collines environnantes). Présence de nombreux bouleaux.
6. **PRUDENCE** en traversant **la D 612**. Sur la D 612, prendre la 1ère à gauche et monter par un adorable chemin. Arrivé à un croisement de chemins : retournez vous pour admirer la vue !
7. Puis prendre à droite : **superbe chemin longé d'arbres farfelus et offrant de beaux points de vue**. Arrivé sur la route, prendre à droite pour retourner vers le centre-bourg de Bizou, puis encore à droite pour rejoindre le parking.

Sur votre chemin...



-  Carrière de sable de Bizou (A)
-  Point de vue sur la vallée (C)

-  Le dolmen de la Grosse Pierre (B)
-  Point de vue (D)

Toutes les infos pratiques

Comment venir ?

Parking conseillé

Parking de la Mairie

Lieux de renseignement

Maison du Parc naturel régional du
Perche

Manoir de Courboyer - Nocé, 61340 Perche-en-
Nocé

info.tourisme@parc-naturel-perche.fr

Tel : 02 33 25 70 10

<http://parc-naturel-perche.fr>



Office du Tourisme des Hauts du
Perche - Longny-au-Perche

1, place de l'hôtel de ville, 61290 Longny-les-
Villages

otlongny@cdchautsduperche.fr

Tel : 02 33 73 66 23

<http://www.ot-payslongnycien.com>

