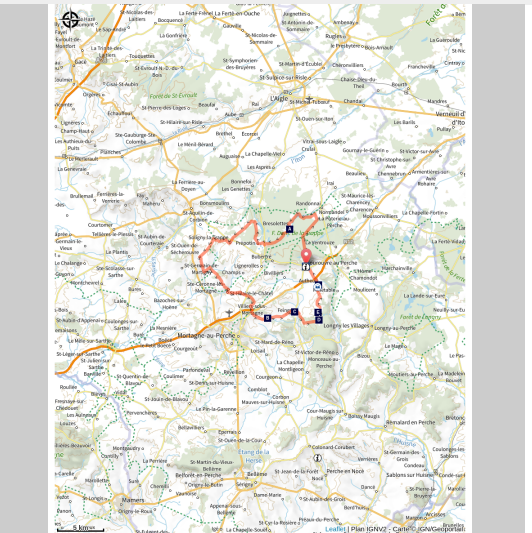



# Les abbayes de Réno et La Trappe

Communauté de Communes des Hauts du Perche - Tourouvre



*Au départ de Tourouvre, ce circuit de 54 km vous emmène d'une forêt domaniale à une autre, de Perche-Trappe à Réno-Valdieu... Roulez jusqu'à l'Abbaye de la Trappe, à Soligny (eau de source disponible gratuitement devant la boutique de l'abbaye) et revenez par le charmant village d'Autheuil (église remarquable).*

## Infos pratiques

---

Pratique : À vélo

---

Durée : 4 h 15

---

Longueur : 54.6 km

---

Dénivelé positif : 737 m

---

Difficulté : Difficile

---

Type : Boucle

---

Thèmes : Forêt, Histoire et patrimoine, Panorama et paysages

# Itinéraire

**Départ** : Tourouvre (Tourouvre-au-Perche)

**Arrivée** : Tourouvre (Tourouvre-au-Perche)

**Communes** : 1. Tourouvre

2. La Poterie-au-Perche

3. Randonnai

4. Bresollettes

5. Prépotin

6. Soligny-la-Trappe

7. Saint-Martin-des-Pézerits

8. Saint-Ouen-de-Sécherouvre

9. Sainte-Céronne-lès-Mortagne

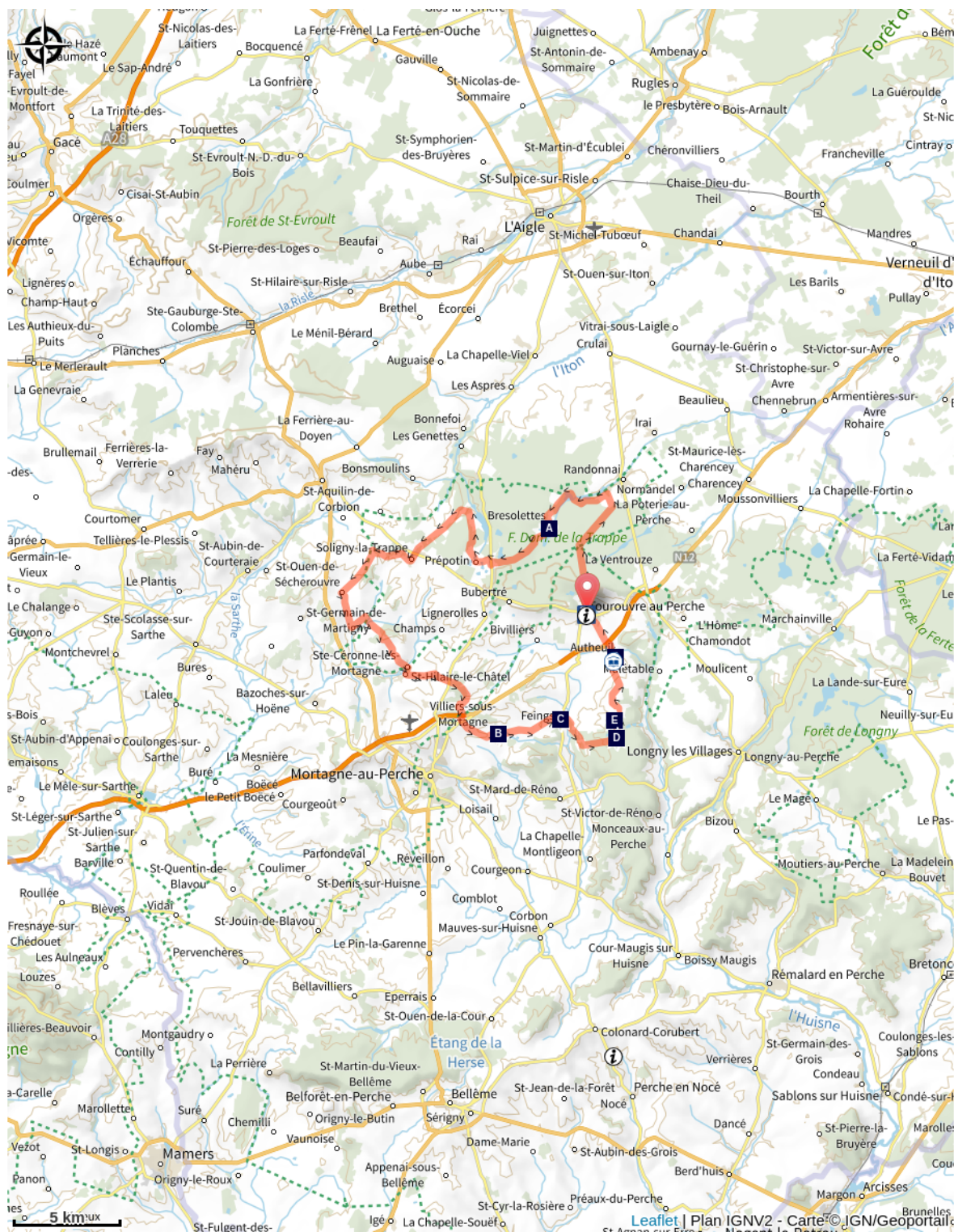
10. Saint-Hilaire-le-Châtel

11. Villiers-sous-Mortagne

12. Feings

13. Autheuil

# Sur votre chemin...



La Réserve naturelle régionale de la clairière forestière de Bresolettes (A)  
Synthèse communale (C)  
La Ferme du Grand Boulay (E)  
Eglise Notre-Dame d'Autheuil (G)

Synthèse communale (B)  
La Chartreuse du Valdieu (D)  
Robert Giffard, promoteur de l'émigration percheronne au Canada français (F)

# Toutes les infos pratiques

Comment venir ?

Parking conseillé

Parking de l'église

## Lieux de renseignement

Maison du Parc naturel régional du  
Perche

Manoir de Courboyer - Nocé, 61340 Perche-en-  
Nocé

[info.tourisme@parc-naturel-perche.fr](mailto:info.tourisme@parc-naturel-perche.fr)

Tel : 02 33 25 70 10

<http://parc-naturel-perche.fr>



Office du Tourisme des Hauts du  
Perche -Tourouvre

10, rue du 13 août 1944, 61190 Tourouvre-au-  
Perche

[officetourismetourouvre@orange.fr](mailto:officetourismetourouvre@orange.fr)

Tel : 02 33 73 83 25

<http://tourismehautsduperche.fr>

