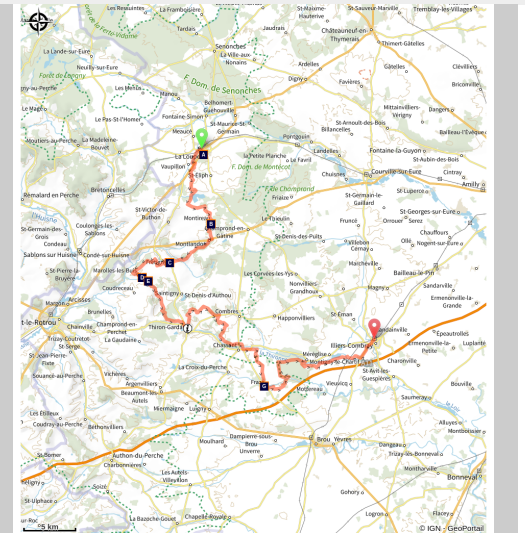


# Le GR®35

Communauté de Communes Terres de Perche - La Loupe



*Le GR®35 relie La Loupe, dans le Perche eurélien, à Rochefort-sur-Loire dans le Maine-et-Loire, en suivant le Loir sur la quasi-totalité du parcours.*

*Il s'étend sur près de 435 kms et traverse aussi les départements du Loir-et-Cher et de la Sarthe.*

La portion percheronne du GR®35, longue d'un peu moins de 68 kms, traverse les douces collines du Perche. Depuis la gare de la Loupe, ville de départ où vous pourrez visiter **son château (avec la nouvelle expérience immersive ludique)**, l'itinéraire mène vers **la Chapelle de Saint-Hilaire des Noyers** en passant par d'autres bourgs typiques du Perche. Le GR®35 poursuit son chemin par **Thiron-Gardais**, à la découverte **de son abbaye, de ses jardins et du fameux musée du Collège Royal et Militaire** de Stéphane Bern jusqu'à relier **Illiers-Combray**.

## Infos pratiques

Pratique : En itinérance

Durée : 3 jours

Longueur : 69.9 km

Dénivelé positif : 714 m

Difficulté : Intermédiaire

Type : Traversée

Thèmes : Circuit labellisé  
FFRandonnée, Les incontournables, Panorama et paysages, Patrimoine bâti

# Itinéraire

**Départ** : La Loupe

**Arrivée** : Illiers-Combay (gare)

**Balisage** :  GR®

**Communes** : 1. La Loupe

2. Saint-Eliph

3. Saint-Victor-de-Buthon

4. Montireau

5. Montlondon

6. Frétigny

7. Marolles-les-Buis

8. Coudreceau

9. Saint-Denis-d'Authou

10. Combres

11. Thiron-Gardais

12. Chasant

13. Montigny-le-Chartif

14. Frazé

15. Méréglise

16. Vieuvicq

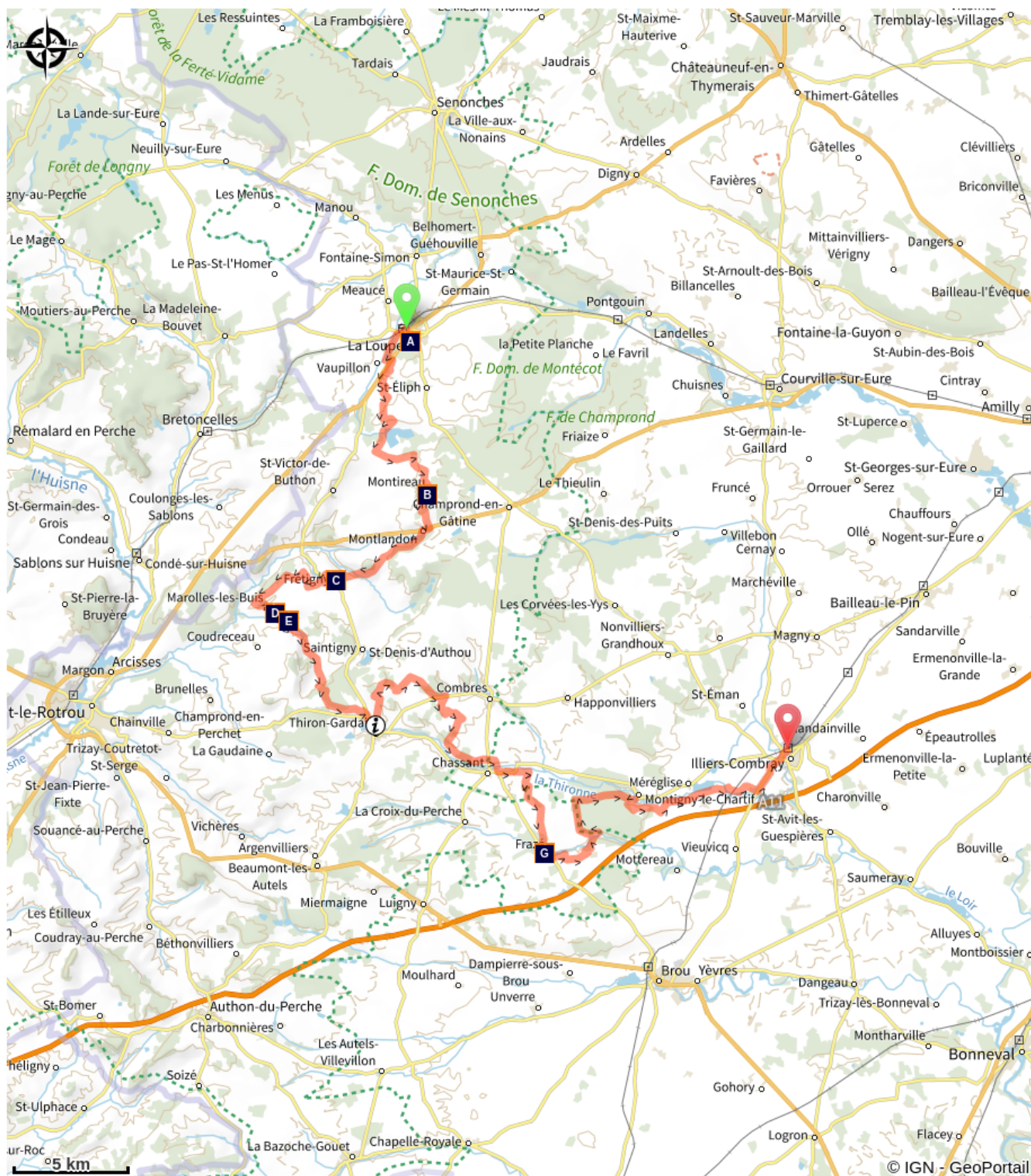
17. Illiers-Combray



Il est recommandé de faire 3 étapes pour cette portion percheronne. Vous pourrez alors relier la gare d'Illiers-Combray pour revenir à la Loupe ou inversement (trajet en TER d'1h20, 12€).

**Attention** : Le tracé officiel du GR®35 ne passe pas par la gare d'Illiers-Combray mais suit le Loir vers le sud.

**Cependant, il vous sera aisé de rejoindre le centre-bourg d'Illiers-Combray et sa gare.**

# Sur votre chemin...



-  Le Château Vauban (A)
-  L'église Saint-André de Frétigny (C)
-  Chapelle Sainte-Barbe (E)
-  Synthèse communale (G)
-  L'église Saint-Barthélémy de Montireau (B)
-  Table de lecture du paysage (D)
-  Eglise Notre-Dame (F)

# Toutes les infos pratiques

## **Recommandations**

Il est conseillé de suivre **les balises GR** (blanches et rouges) tout le long de votre randonnée et de vous munir **du topo-guide de la FFRandonnée**.

Vous trouverez aussi des informations sur les applications de la fédération : **MaRando** (gratuit) ou sur **MonGR.fr**

## Comment venir ?

### Parking conseillé

Parking de la gare

## **Lieux de renseignement**

### Maison du Parc naturel régional du Perche

Manoir de Courboyer - Nocé, 61340 Perche-en-Nocé

[info.tourisme@parc-naturel-perche.fr](mailto:info.tourisme@parc-naturel-perche.fr)

Tel : 02 33 25 70 10

<http://parc-naturel-perche.fr>



### Maison du Tourisme Terres de Perche - Thiron-Gardais

Domaine de l'Abbaye, 28480 Thiron-Gardais

[domaineabbaye@terresdeperche.fr](mailto:domaineabbaye@terresdeperche.fr)

Tel : 02 37 49 49 49

<http://www.perche-tourisme.fr>

