
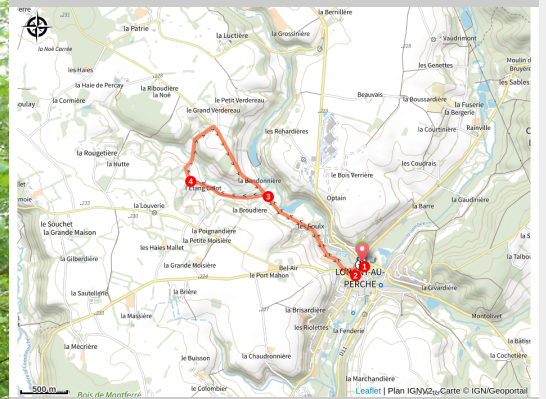


L'étang Chiot

Communauté de Communes des Hauts du Perche - Longny-au-Perche



(© christineWeber)



Lors de cette randonnée au départ de Longny-Au-Perche, les promeneurs s'éloigneront du village pour aller apprécier de charmants sentiers et de beaux points de vue sur les paysages vallonnés du Perche.

Le randonneur empruntera un chemin qui longe le ruisseau de l'Étang Chiot puis remontera pour aller apprécier de beaux point de vue donnant sur l'Étang de la Robioche et sur le clocher de Longny.

Infos pratiques

Pratique : À pied

Durée : 1 h 30

Longueur : 5.8 km

Dénivelé positif : 102 m

Difficulté : Facile

Type : Boucle

Thèmes : Au fil de l'eau,
Panorama et paysages,
Patrimoine bâti

Itinéraire

Départ : Longny-au-Perche

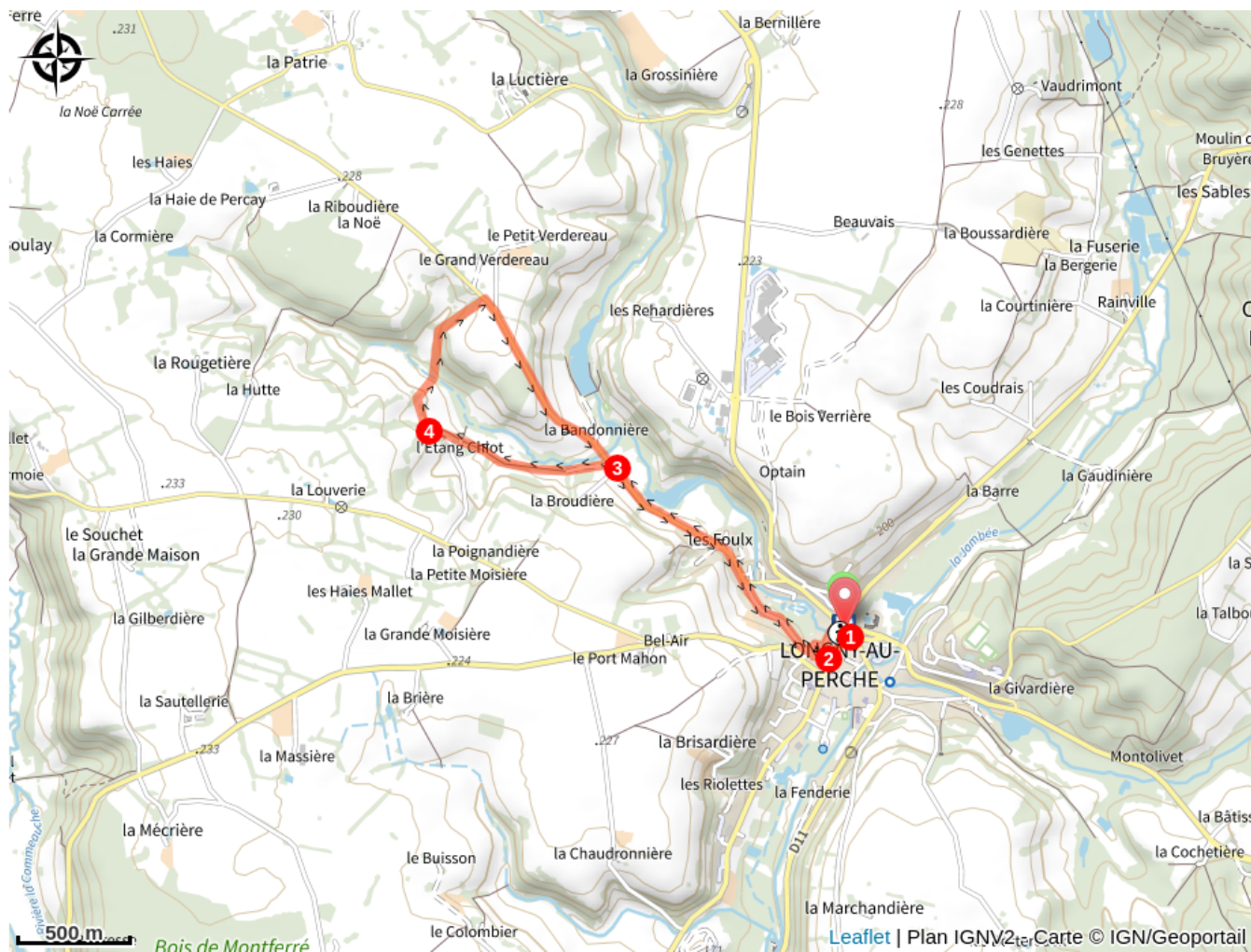
Arrivée : Longny-au-Perche

Balisage :  de 33 à 50 %  PR

Communes : 1. Longny-au-Perche

1. Prendre **la rue de l'église**. Tourner à droite **rue Gaston Gibory**.
2. Prendre le passage à gauche, entre les numéros 34 et 30. Passer **le petit pont** et **le lavoir**, puis prendre la venelle qui amène à la rue du **pont Boivin**, puis à droite **rue du Port Mahon**, devant **la Villa Jumeau**. Longer la villa par la gauche, en prenant **la rue des Foulx**, puis poursuivre rue du Port Mahon. Continuer tout droit sur **la D 290** jusqu'au lieu-dit **La Bandonnière**.
3. Avant le pont sur l'Étang Chiot, tourner à gauche sur un chemin de terre en face d'une maison. **ATTENTION** : ne pas prendre la petite route qui le précède et conduit à une ferme. Rejoindre le hameau éponyme.
4. Tourner à droite dans un chemin qui descend au niveau de **l'Étang Chiot**. Traverser le ruisseau et remonter vers **la D 290** près du **hameau le Grand Verdereau**. Reprendre la route sur la droite. Après le pont, continuer par le parcours inverse de l'aller : Prendre en face la venelle du lavoir, petite ruelle située entre deux maisons. Après avoir traversé le lavoir et le pont qui enjambe le Ruisseau **la Robioche**, tourner à gauche **rue Gaston Gibory**. Continuer la rue jusqu'à la Place de l'Hôtel de Ville.

Sur votre chemin...



Toutes les infos pratiques

Comment venir ?

Parking conseillé

Place de l'hôtel de ville

Lieux de renseignement

Maison du Parc naturel régional du Perche

Manoir de Courboyer - Nocé, 61340 Perche-en-Nocé

info.tourisme@parc-naturel-perche.fr

Tel : 02 33 25 70 10

<http://parc-naturel-perche.fr>



Office du Tourisme des Hauts du Perche - Longny-au-Perche

1, place de l'hôtel de ville, 61290 Longny-les-Villages

otlongny@cdchautsduperche.fr

Tel : 02 33 73 66 23

<https://www.tourismehautsduperche.fr>

