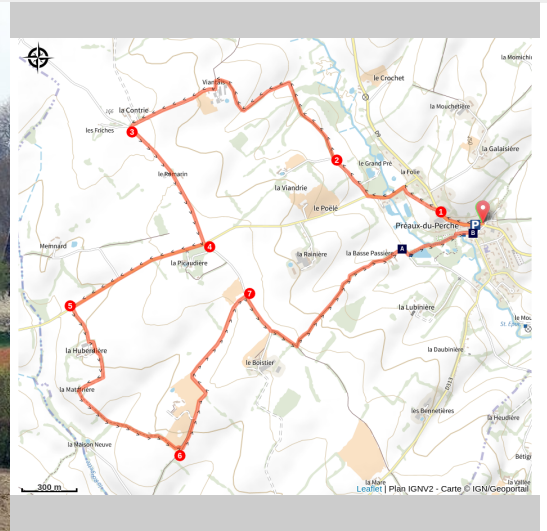


Nobles logis, au départ de Préaux

Communauté de Communes Cœur du Perche - Préaux-du-Perche



Avec ce parcours parsemé de manoirs et de fermes, partez à la découverte d'un riche patrimoine architectural et rural ! Une visite de l'église de Préaux s'imposera également à vous pour en apprendre plus sur l'histoire originale de ses vitraux...

L'arrivée par le Parc nature de Préaux vous offrira un espace idéal pour une pause gourmande ou simplement un moment de détente, hors du temps !

Infos pratiques

Pratique : À pied

Durée : 2 h 45

Longueur : 8.5 km

Dénivelé positif : 111 m

Difficulté : Facile



Type : Boucle

Thèmes : Découverte du bocage, Histoire et patrimoine, Patrimoine bâti

Itinéraire

Départ : Préaux-du-Perche

Arrivée : Préaux-du-Perche (Perche-en-Nocé)

Balisage :  plus de 50 %  PR

Communes : 1. Préaux-du-Perche

Depuis la place du Monument aux Morts (ou depuis l'église)

Prendre **la D 9**, direction Nocé. **Rue de la Madeleine**.

1. À **la Croix Saint-Pierre**, emprunter **le chemin du Pont de Tancelle**; gagner **la D 277**. À gauche; franchir **l'Erre**. Dépasser la pisciculture et prendre à droite **la route de la Petite Viandrie**.
2. Continuer par un chemin de terre... humide à un endroit. Gagner **Viantais**, puis **la Contrie**, par un chemin goudronné.
3. **Au lieu-dit La Contrie**, suivre à gauche **la VC 101** sur 800 m.
4. Au carrefour de **la Picaudière**, prendre à droite **la D 277**. PRUDENCE : Suivre la départementale sur 800m.
5. Monter à gauche vers **la Huberdière**. Contourner la ferme par la gauche : gagner **la Matairière**. Prendre à gauche, par un chemin en herbe prolongé par un beau chemin creux.
6. Au carrefour, tourner à gauche. Passer devant **le manoir du Royau**. Continuer par un chemin goudronné.
7. À l'intersection avec le chemin du **manoir du Boistier**, tourner à droite. Passer devant la ferme. Poursuivre sur 200 m par un chemin empierré.
8. Au carrefour, retour commun avec le circuit Les Panoramas jusqu'au centre bourg de Préaux.

Sur votre chemin...



Point de vue (A)

Eglise Saint-Germain (B)

Toutes les infos pratiques

Comment venir ?

Parking conseillé

Parking de l'église

Lieux de renseignement

Maison du Parc naturel régional du
Perche

Manoir de Courboyer - Nocé, 61340 Perche-en-
Nocé

info.tourisme@parc-naturel-perche.fr

Tel : 02 33 25 70 10

<http://parc-naturel-perche.fr>



Office du Tourisme Coeur du Perche
22, rue Marcel Louvel, 61110 Rémalard-en-
Perche

tourisme@coeurduperche.fr

Tel : 02 33 73 71 94

<http://tourisme.coeurduperche.com>

