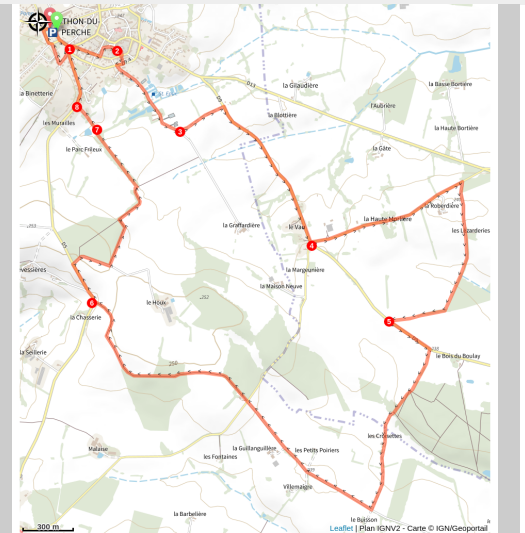


Les collines

Communauté de Communes du Perche - Authon-du-Perche



Ce circuit au départ de « la colline fortifiée d'Auguste », offre une promenade bucolique dans les collines du Perche Gouet. Aux 17^e et 18^e siècles on y fabriquait des clous et on tissait l'étamine dans les caves dont on voit encore l'entrée dans certaines maisons.

Infos pratiques

Pratique : À pied

Durée : 3 h

Longueur : 11.0 km

Dénivelé positif : 119 m

Difficulté : Intermédiaire



Type : Boucle

Thèmes : Découverte du bocage, Histoire et patrimoine, Panorama et paysages

Itinéraire

Départ : Authon-du-Perche

Arrivée : Authon-du-Perche

Balisage :  plus de 50 %  PR

Communes : 1. Authon-du-Perche

2. Charbonnières

3. Soizé

En sortant du parking, partir sur la droite et aller jusqu'au carrefour. Suivre à gauche **la rue de La Libération**. Poursuivre tout droit.

1. A un nouveau carrefour, prendre la 2ème à gauche, **rue Marie Thibault**, puis emprunter à droite **la rue Basse**, puis tourner à la 2ème rue sur votre gauche et passer **la rue et la place de la Croix Blanche**.
2. Descendre vers la droite au fond du parking pour emprunter **la ruelle du Tripot**. Tourner à droite, traverser la rue et descendre la ruelle en face. **Au lavoir**, tourner à droite, puis à gauche en direction **du Grand Châtelier**.
3. Après les bâtiments, tourner à gauche et suivre le chemin jusqu'au croisement avec **la D9**. Tourner à droite et longer **avec prudence** la route jusqu'au sommet de la côte.
4. Prendre à gauche, sur **la D 338.7** (en direction de Charbonnières). Juste avant le stop, tourner à droite vers **Les Lézarderies**. Après 300m, continuer tout droit par **le chemin**, passer la vallée, poursuivre en sous-bois et tourner à droite.
5. Tourner à gauche sur **la D9** puis à droite dans **le chemin** qui continue en petite route. Au croisement, tourner à droite. Au carrefour des Maisons Blanches, continuer tout droit par le chemin.
6. A la route suivante, prendre à droite sur 300m, puis tourner à droite en direction **du Houx**. Longer **la lisière du bois**, prendre à gauche deux fois puis à droite.
7. Tourner à gauche **en direction d'Authon**.
8. Prendre à droite **la D 5** (rue Jean Mermoz). Au prochain carrefour, tourner à gauche, **rue du Haut Parc**, puis à droite, **rue de la Croix Boissée**. Au bout de la rue, tourner à gauche. Aller tout droit en suivant **la rue de La Libération**. Au carrefour, prendre à droite pour rejoindre le départ.

Sur votre chemin...



Toutes les infos pratiques

Comment venir ?

Parking conseillé

Place des Marronniers

Lieux de renseignement

Maison du Parc naturel régional du
Perche

Manoir de Courboyer - Nocé, 61340 Perche-en-
Nocé

info.tourisme@parc-naturel-perche.fr

Tel : 02 33 25 70 10

<http://parc-naturel-perche.fr>



Office de Tourisme et de commerce du
Perche

26, rue Villette Gâté, Place St Pol, 28400
Nogent-le-Rotrou

otnogentlerotrou@gmail.com

Tel : 02 37 37 30 10

<http://www.perche-tourisme.fr>

