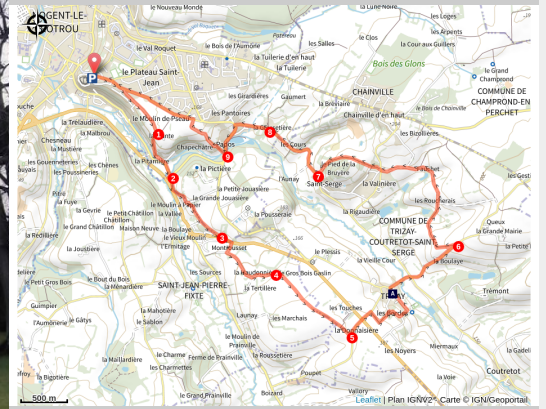


Balade autour de la Berthe

Communauté de Communes du Perche - Nogent-le-Rotrou



Château des comtes du Perche



Dans cette vallée, sur les chemins ruraux, la pierre blanche est omniprésente. Entre les haies vives se devinent longères et châteaux, comme le moulin et le château de Prainville.

Infos pratiques

Pratique : À pied

Durée : 3 h 12

Longueur : 12.9 km

Dénivelé positif : 245 m

Difficulté : Intermédiaire



Type : Boucle

Thèmes : Histoire et patrimoine, Panorama et paysages, Patrimoine bâti

Itinéraire

Départ : Nogent-le-Rotrou

Arrivée : Nogent-le-Rotrou

Balisage :  plus de 50 %  PR

Communes : 1. Nogent-le-Rotrou

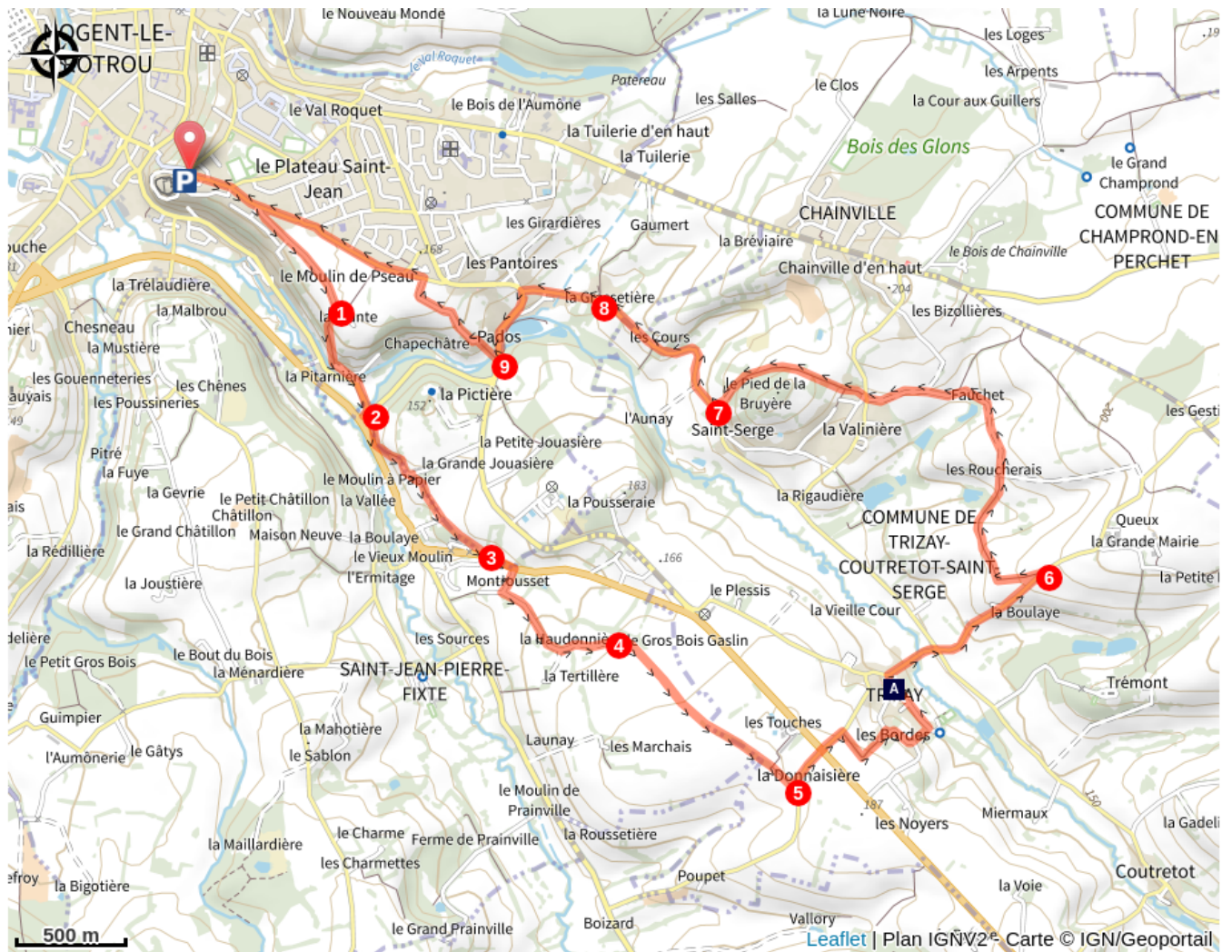
2. Saint-Jean-Pierre-Fixte

3. Trizay-Coutretot-Saint-Serge

Monter **la rue St Jean**, tourner à droite par **la rue des Porettes** et continuer à droite en direction de **la Grande Plante**.

1. Avant la ferme, descendre le petit chemin puis traverser la cour commune et continuer vers la rocade. Passer la rivière.
2. Traverser la route pour prendre le chemin en face jusqu'à **la D 955** (boueux en hiver).
3. Suivre la route à gauche avec prudence et tourner à droite en direction **du hameau de Montroussel**. Tourner à gauche et au hameau suivant, **la Haudonnière**, de nouveau à gauche.
4. Avant d'arriver **au Gros Bois Gaslin**, prendre le chemin à gauche entre les arbres et continuer à droite par le chemin ombragé, puis le chemin à découvert.
5. **A la D 110.7**, la suivre à gauche. Traverser **prudemment la D 955** pour descendre vers Trizay. Tourner à droite par le premier chemin, traverser **le hameau des Bordes**. A droite, descendre par **le petit chemin** et tourner à gauche pour aller vers le bourg (à droite, lavoir et aire de pique-nique). descendre à droite. Au carrefour, continuer tout droit vers Brunelles.
6. Après la ferme de **La Boulaye**, tourner à gauche et suivre le chemin. Traverser **la D 368.1** et continuer par le chemin en face.
7. A **la chapelle**, prendre la route à droite, puis descendre à gauche vers **La Grassetière**.
8. Continuer tout droit puis au carrefour descendre à gauche **vers Pados**.
9. Prendre le petit chemin à droite, traverser **la Berthe** et continuer jusqu'au lotissement. Tourner à gauche par **la rue des Porettes et emprunter la rue Saint Jean** jusqu'à rejoindre le parking.

Sur votre chemin...



Synthèse communale (A)

Toutes les infos pratiques

Comment venir ?

Parking conseillé

Château des comtes du Perche

Lieux de renseignement

Maison du Parc naturel régional du Perche

Manoir de Courboyer - Nocé, 61340 Perche-en-Nocé

info.tourisme@parc-naturel-perche.fr

Tel : 02 33 25 70 10

<http://parc-naturel-perche.fr>



Office de Tourisme et de commerce du Perche

9, rue Villette Gâté, 28400 Nogent-le-Rotrou

otnogentlerotrou@gmail.com

Tel : 02 37 29 68 86

<http://www.perche-tourisme.fr>

