
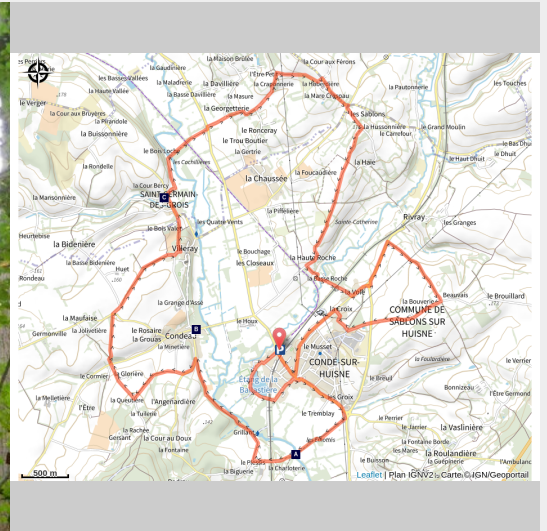


# Par les vallées, moulins et versants bocagers

Communauté de Communes Cœur du Perche - Condé-sur-Huisne



©Jean-Luc Doyen



*Depuis le parking de la voie verte de Condé-sur-Huisne, partez à la découverte des chemins et villages environnants.*

*Ce circuit, testé lors d'une fête de la randonnée, permet de longer le plan d'eau de La Balastière, pour rejoindre de beaux et typiques hameaux : Villeray (et son château), St Germain des Grois, La Basse Roche (et son moulin privé)...*

## Infos pratiques

Pratique : À VTT

Durée : 2 h

Longueur : 18.7 km

Dénivelé positif : 253 m

Difficulté : Intermédiaire

Type : Boucle

Thèmes : Au fil de l'eau,  
Panorama et paysages,  
Patrimoine bâti

# Itinéraire

**Départ** : Condé-sur-Huisne

**Arrivée** : Condé-sur-Huisne

**Balisage** : ▶ VTT

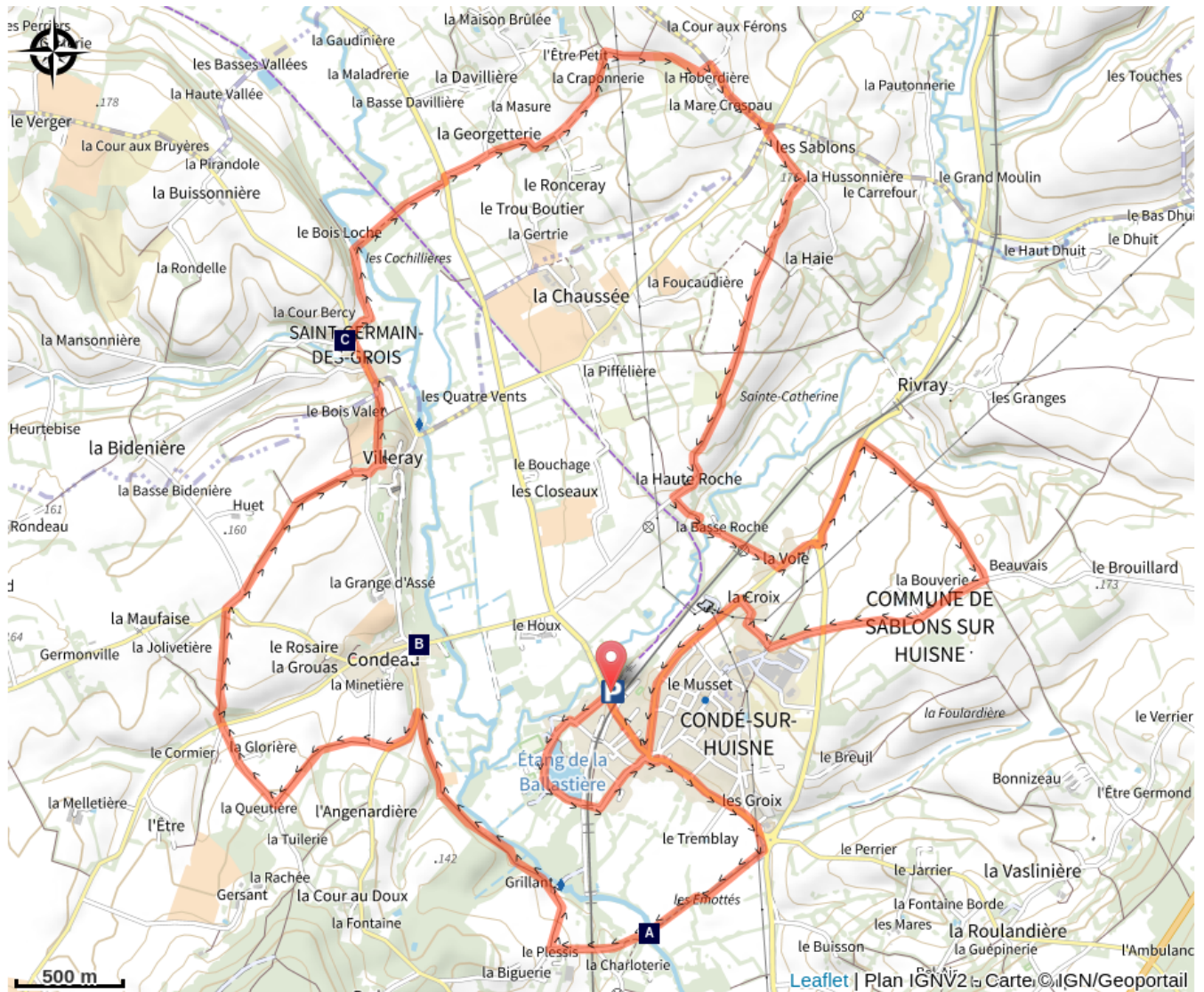
**Communes** : 1. Condé-sur-Huisne

2. Condeau

3. Saint-Germain-des-Grois

4. Bretoncelles

# Sur votre chemin...



L'huisne (A)

Eglise Saint-Germain-des-Grois (C)

Eglise Saint-Denis de Condeau (B)

# Toutes les infos pratiques

Comment venir ?

Parking conseillé

Parking de la voie verte

## Lieux de renseignement

Maison du Parc naturel régional du  
Perche

Manoir de Courboyer - Nocé, 61340 Perche-en-  
Nocé

[info.tourisme@parc-naturel-perche.fr](mailto:info.tourisme@parc-naturel-perche.fr)

Tel : 02 33 25 70 10

<http://parc-naturel-perche.fr>



Office du Tourisme Coeur du Perche  
22, rue Marcel Louvel, 61110 Rémalard-en-  
Perche

[tourisme@coeurduperche.fr](mailto:tourisme@coeurduperche.fr)

Tel : 02 33 73 71 94

<http://tourisme.coeurduperche.com>

