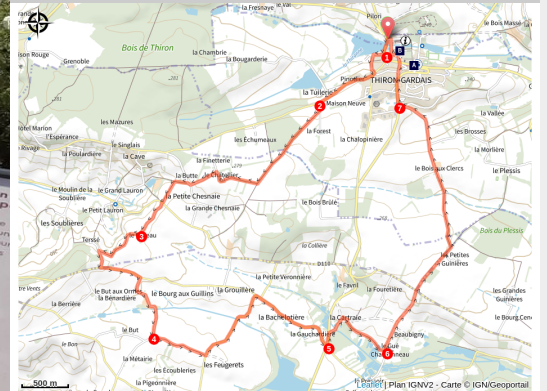


Par les chemins creux

Communauté de Communes Terres de Perche - Thiron-Gardais



Jardins de l'abbaye de Thiron-Gardais



Ce circuit vous promet une belle découverte de la campagne thironnaise et de la vallée de la Foussarde, entre points de vue et beaux passages, profitez des intimistes chemins creux !

Infos pratiques

Pratique : À pied

Durée : 3 h 15

Longueur : 14.1 km

Dénivelé positif : 162 m

Difficulté : Facile



Type : Boucle

Thèmes : Découverte du bocage, Panorama et paysages, Patrimoine bâti

Itinéraire

Départ : Thiron-Gardais

Arrivée : Thiron-Gardais

Balisage :  plus de 50 %  PR

Communes : 1. Thiron-Gardais

2. Saint-Denis-d'Authou

3. La Gaudaine

4. Argenvilliers

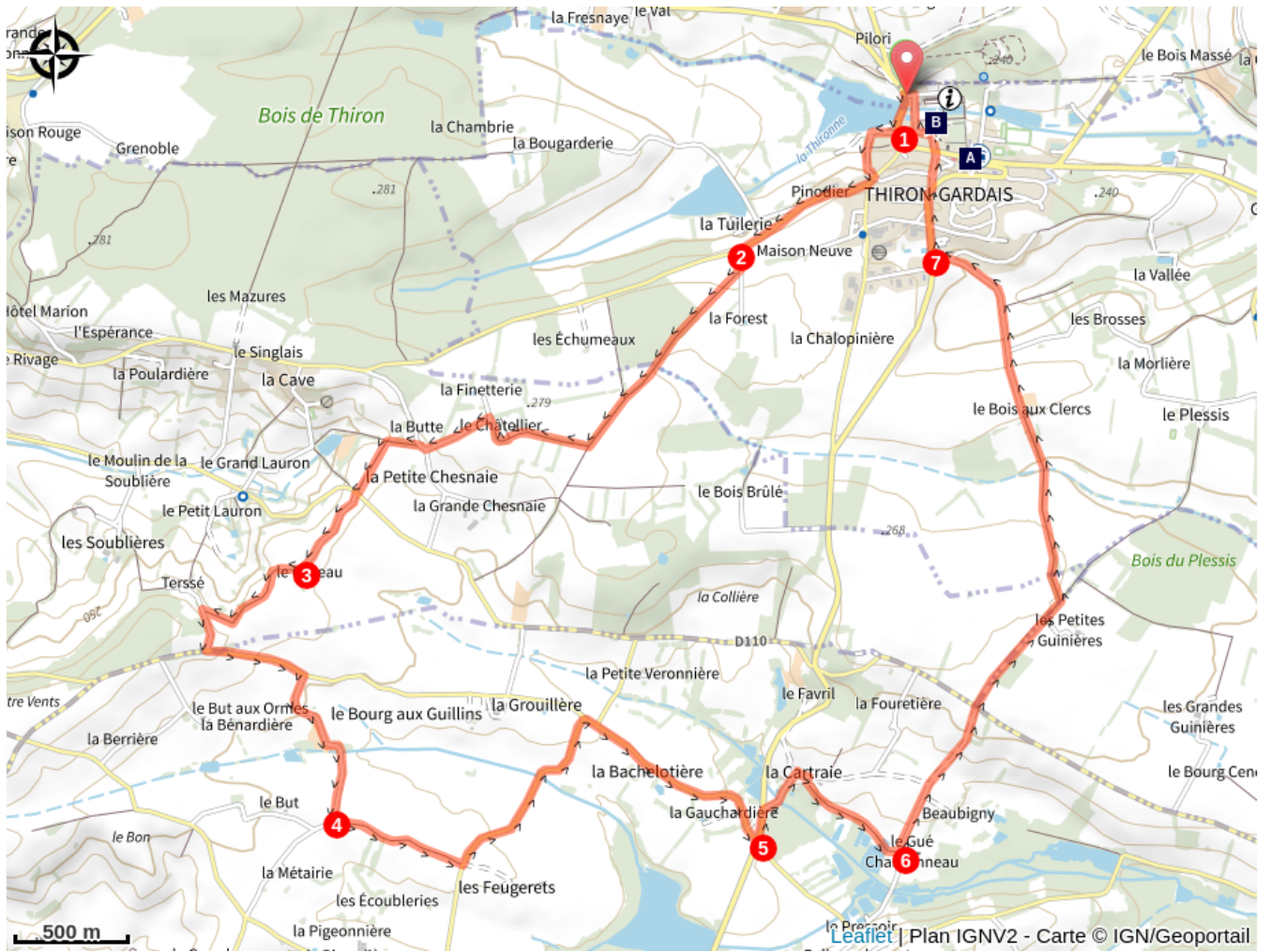
5. La Croix-du-Perche

Depuis le parking de l'OT, prendre la direction du centre-ville, sur gauche.

1. Avant le garage, tourner à droite pour longer **l'étang**. Sortir du chemin pour monter à gauche **la rue des fossés**. Au stop, prendre à droite **la D 368.8**
2. Tourner à gauche **vers la forêt**, puis à droite dans **le premier chemin**. Après 1km, tourner à droite jusqu'**au Châtellier**. Suivre ensuite la petite route à gauche. Au bout, tourner à droite et après 50m, descendre à gauche par **le chemin creux**. Suivre ce chemin sur la gauche jusqu'à **la D 110**. Traverser la route et continuer **vers le Gaceau**.
3. Avant la ferme, tourner à droite et continuer sur **le chemin**. **A Terssé**, tourner deux fois à gauche pour suivre **la D 368** sur environ 500m. Prendre la petite route à droite et traverser **le hameau de la Butte aux Ormes**. Traverser **la Foussarde** et monter sur 300m.
4. Prendre le premier chemin à gauche jusqu'**aux Feugerêts**, puis la première petite route à gauche qui rejoint **la D 368**, que l'on emprunte à droite.
5. Au croisement avec **la D 5**, tourner à gauche. Après 100m, tourner à droite vers **la Cartraie**. Dans le hameau, tourner à droite et prendre à droite avant la dernière maison pour suivre **le chemin enherbé** qui longe **des étangs**.
6. **Au gué du Charbonneau**, prendre **la petite route** à gauche. Traverser **la D 110** et se diriger vers **Guinières**. Continuer le chemin en face, puis tourner dans le chemin à gauche. Passer **le Bois aux Clercs** et continuer la route jusqu'à **la D 5**.
7. Au stop, tourner à droite. Dans le bourg, descendre **la ruelle de la Motte**. Traverser **la rue du commerce** pour rejoindre **la rue de l'Abbaye**.

Longer le parc pour revenir au parking.

Sur votre chemin...



Synthèse communale (A)

Tilleul "révolutionnaire" (B)

Toutes les infos pratiques

Comment venir ?

Parking conseillé

Parking de l'office de Tourisme

Lieux de renseignement

Maison du Parc naturel régional du Perche

Manoir de Courboyer - Nocé, 61340 Perche-en-Nocé

info.tourisme@parc-naturel-perche.fr

Tel : 02 33 25 70 10

<http://parc-naturel-perche.fr>



Maison du Tourisme Terres de Perche - Thiron-Gardais

Domaine de l'Abbaye, 28480 Thiron-Gardais

domaineabbaye@terresdeperche.fr

Tel : 02 37 49 49 49

<http://www.perche-tourisme.fr>

