
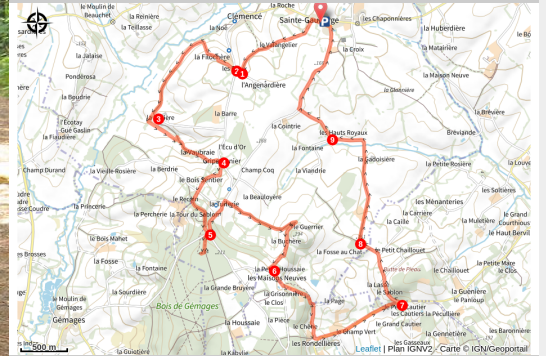


# La Pierre Procureuse

Communauté de Communes Cœur du Perche - Saint-Cyr-la-Rosière



La Pierre Procureuse



*Ponctué de quelques grimpettes, ce circuit s'adresse aux amoureux des vieilles pierres à qui, dit-on, elles confieront bien des secrets...*

## Infos pratiques

Pratique : À VTT

Durée : 1 h 30

Longueur : 13.9 km

Dénivelé positif : 245 m

Difficulté : Facile

Type : Boucle

Thèmes : Découverte du bocage, Histoire et patrimoine, Panorama et paysages

# Itinéraire

**Départ** : Hameau de Ste Gauburge (commune de St-Cyr-la-Rosière)

**Arrivée** : Hameau de Ste Gauburge

**Balisage** : ► VTT

**Communes** : 1. Saint-Cyr-la-Rosière

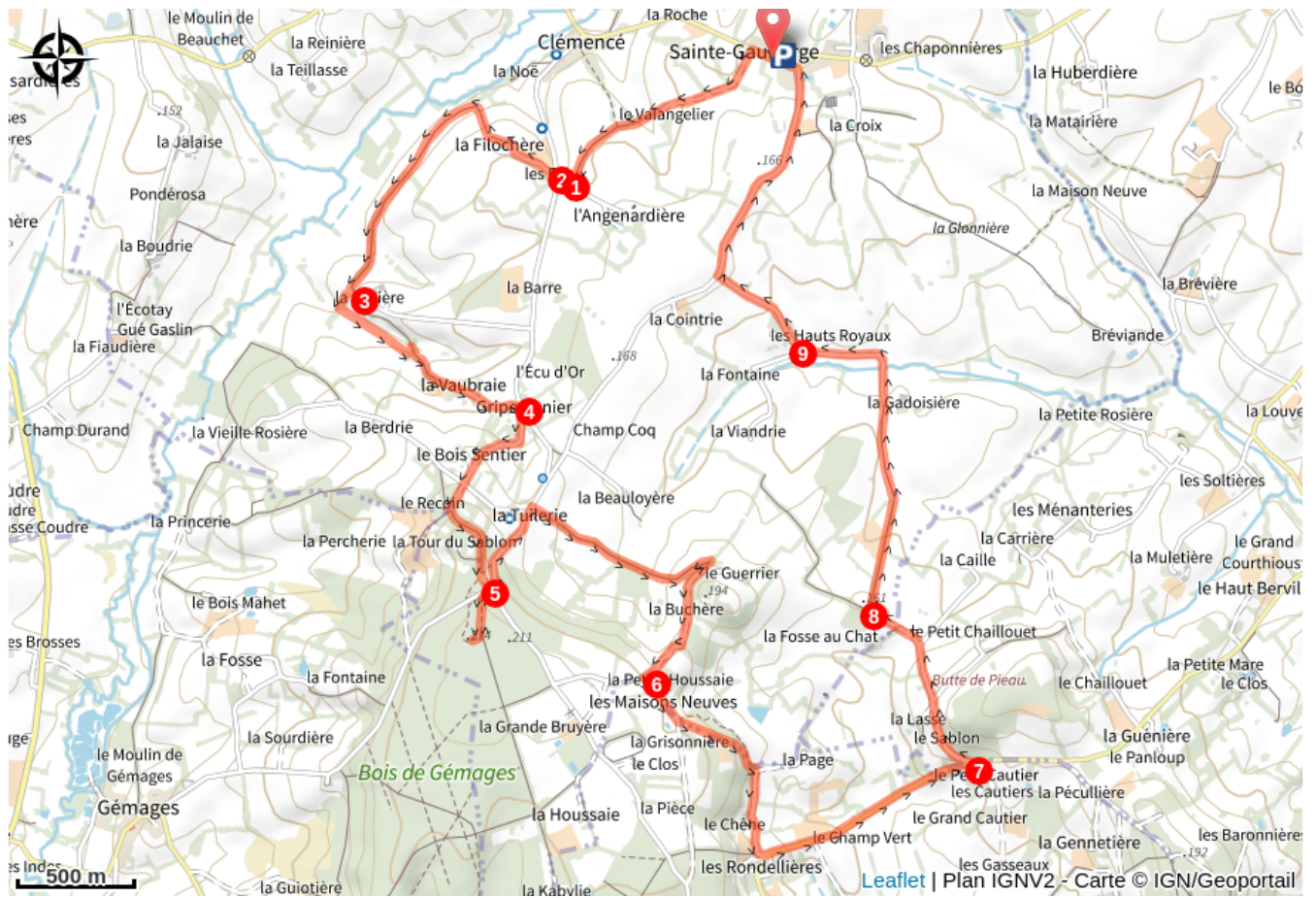
2. L'Hermitière

3. Préaux-du-Perche

Descendre la D277. Les Forges-Manières. La Maison Malherbe. Prendre à gauche vers le Valangelier (descente puis raidillon) pour rejoindre le chemin de l'Angenardière.

1. A gauche, découverte extérieure du **manoir de l'Angenardière** autorisée jusqu'au porche d'entrée (750m A/R). Gagner ensuite la VC1.
2. A droite : **chapelle de Clémencé** (1.2KM A/R). Prendre vers la Filochère et contourner le hameau, puis descendre. Bifurquer à gauche pour rejoindre **la Rosière**.
3. Laisser la Rosière à gauche. A 100m, tourner à gauche, suivre La Vallée et remonter à droite par un chemin de terre pour gagner **le hameau de la Vaubraie** (PRUDENCE : nombreuses habitations !). Rejoindre la VC1.
4. A droite, prendre vers la Noisetière et Gripe-Denier. Après une montée encaissée, emprunter le chemin de Bois sentier. Traverser la route de la Berdrie et prendre tout droit vers le recoin. A une croisée de chemins, bifurquer à gauche et monter un chemin creux longeant **une ancienne motte féodale, la Tour du sablon** (propriété privée). Rejoindre la route de Gémages.
5. Traverser la VC2 et gagner le parc de stationnement (aire de pique-nique). Suivre à pied le sentier en sous bois menant à **la Pierre Procureuse** (accès VTT interdit : poursuivre à pied, 400m A/R). Prendre à gauche la VC1, direction Clémencé. Après la Tuilerie, tourner à droite et descendre par un chemin humide et caillouteux (difficulté technique). Après un virage en épingle, monter vers la Buchère. Après un passage empierré, bifurquer à gauche et monter un chemin creux (raidillon).
6. Aux Maisons Neuves : à gauche. 250m plus loin, prendre à gauche un chemin de terre reliant le chemin goudronné de la Page. A droite. Le Chêne. Gagner la D 211. Suivre la départementale à gauche. Le Champ-Vert.
7. A mi-côte, prendre à gauche le chemin de la Caille. La Fosse au Chat.
8. Virer à droite et prendre un chemin de terre qui, descendant en pente douce, rejoint la Gadoisière.
9. Les Hauts Royaux. Gagner la VC5, à droite, puis retour à Ste Gauburge.

# Sur votre chemin...



# Toutes les infos pratiques

Comment venir ?

Parking conseillé

Parking de l'écomusée du Perche

## Lieux de renseignement

Maison du Parc naturel régional du Perche

Manoir de Courboyer - Nocé, 61340 Perche-en-Nocé

[info.tourisme@parc-naturel-perche.fr](mailto:info.tourisme@parc-naturel-perche.fr)

Tel : 02 33 25 70 10

<http://parc-naturel-perche.fr>



Office du Tourisme Coeur du Perche  
22, rue Marcel Louvel, 61110 Rémalard-en-Perche

[tourisme@coeurduperche.fr](mailto:tourisme@coeurduperche.fr)

Tel : 02 33 73 71 94

<http://tourisme.coeurduperche.com>

