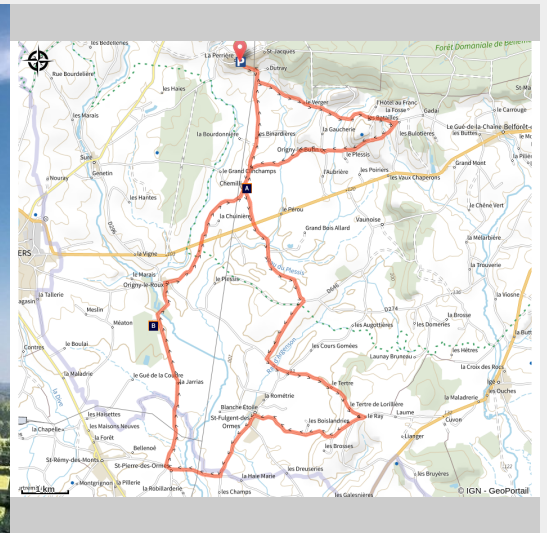


Filet et four à chanvre

Communauté de Communes des Collines du Perche Normand - La Perrière



© Didier Orsal (admin-pnrp)



Le village millénaire de La Perrière, labellisé Petite cité de caractère offre un point de départ idéal pour une balade à vélo. Il sera agréable de pouvoir s'y désaltérer ou s'y restaurer après une randonnée cycliste dynamique.

Infos pratiques

Pratique : À vélo

Durée : 2 h 30

Longueur : 32.1 km

Dénivelé positif : 431 m

Difficulté : Facile

Type : Boucle

Thèmes : Panorama et paysages, Patrimoine bâti

Itinéraire

Départ : La Perrière

Arrivée : La Perrière

Communes : 1. La Perrière

2. Origny-le-Butin

3. Chemilli

4. Le Gué-de-la-Chaine

5. Saint-Fulgent-des-Ormes

6. Igé

7. Saint-Pierre-des-Ormes

8. Origny-le-Roux

A voir en chemin

Chemilly :

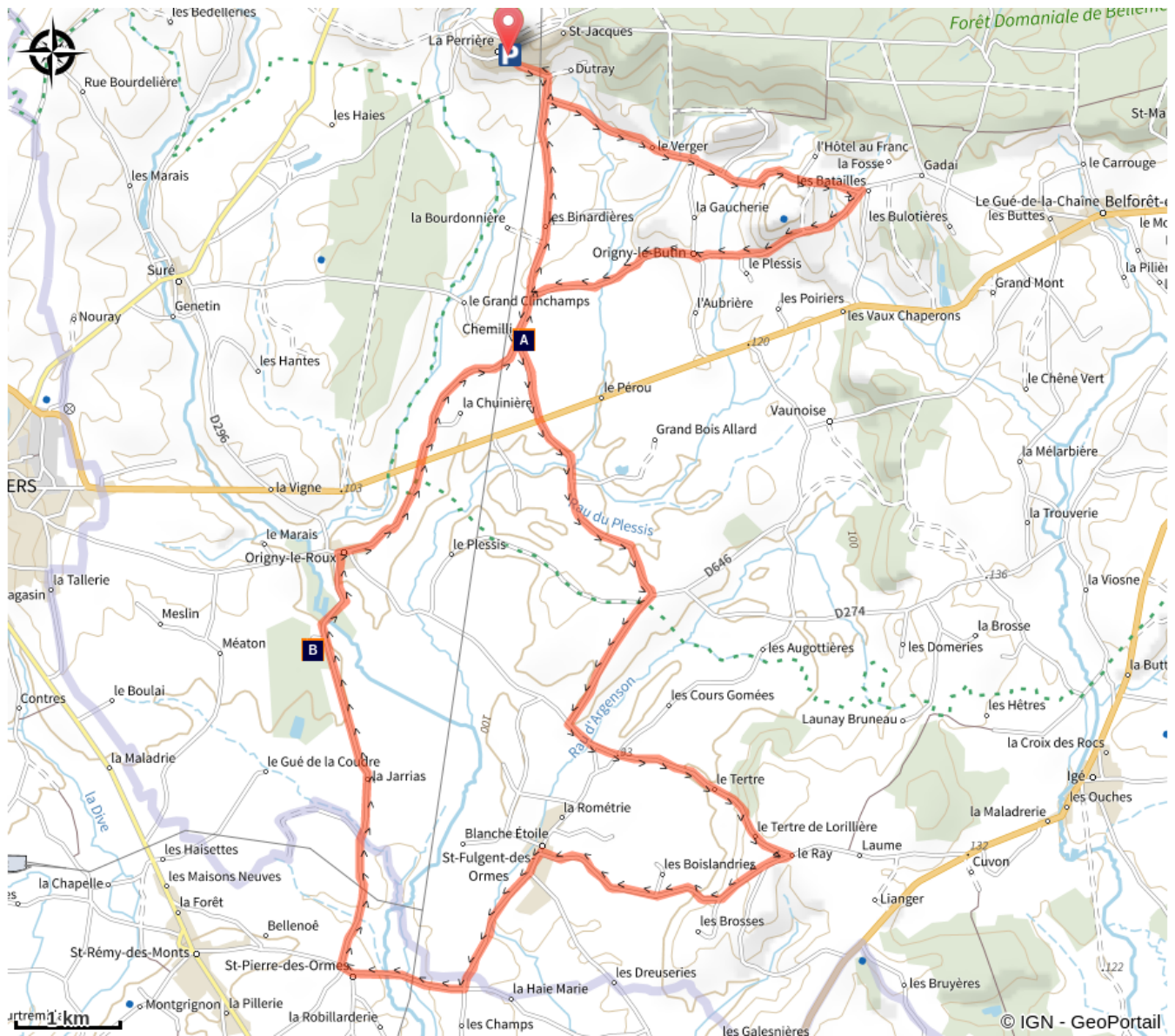
Fours à chanvre


Les jardins de Montperthuis

Origny-le-Roux :

Château de Chèreperrine (XVIIIe)

Sur votre chemin...



 Four à Chanvre à proximité de l'ancien prieuré (A)

Château de Chèreperrine (B)

Toutes les infos pratiques

Comment venir ?

Parking conseillé

Parking de centre-bourg, face à la mairie

Lieux de renseignement

Maison du Parc naturel régional du Perche

Manoir de Courboyer - Nocé, 61340 Perche-en-Nocé

info.tourisme@parc-naturel-perche.fr

Tel : 02 33 25 70 10

<http://parc-naturel-perche.fr>



Office du Tourisme des Collines du Perche Normand

Bd Bansard des Bois, 61130 Bellême

sejour@perchenormand.fr

Tel : 02 33 73 09 69

<http://www.perchenormand.fr>

