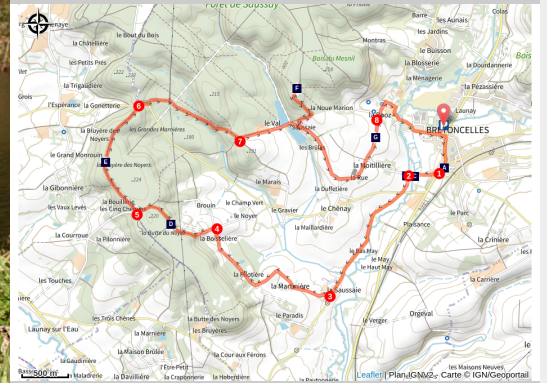


Les Bruyères du Noyer

Communauté de Communes Cœur du Perche - Bretoncelles



Orsal 2017
L'étang du Val © Didier Orsal (admin-pnrp)



Situé au cœur du Perche, le château de Bretoncelles, composé d'une puissante motte flanquée de deux basses-cours emboîtées, s'élevait à la lisière de la forêt de Saussay, sur une ligne de crête qui domine la vallée de la Corbionne.

Circuit de randonnée qui vous permetta de découvrir :

- le moulin d'Arrondeau qui a produit l'électricité pour le village de 1908 à 1934, toujours très fleuri.
- Le Noyer, un fief seigneurial, simple demeure d'un petit hobereau du XVIe siècle, qui se singularise par sa tour coiffée d'un toit conique.
- la bruyère pousse en abondance sur la butte des Noyers et en forêt de Saussay et attire les abeilles.
- la motte féodale, dite « La Butte du Château », élevée au milieu du XIe siècle et qui perdura jusqu'au XVe siècle.

Infos pratiques

Pratique : À pied

Durée : 3 h 30

Longueur : 13.3 km

Dénivelé positif : 197 m

Difficulté : Facile


Type : Boucle

Thèmes : Au fil de l'eau,
Découverte du bocage, Histoire
et patrimoine

Itinéraire

Départ : Bretoncelles

Arrivée : Bretoncelles

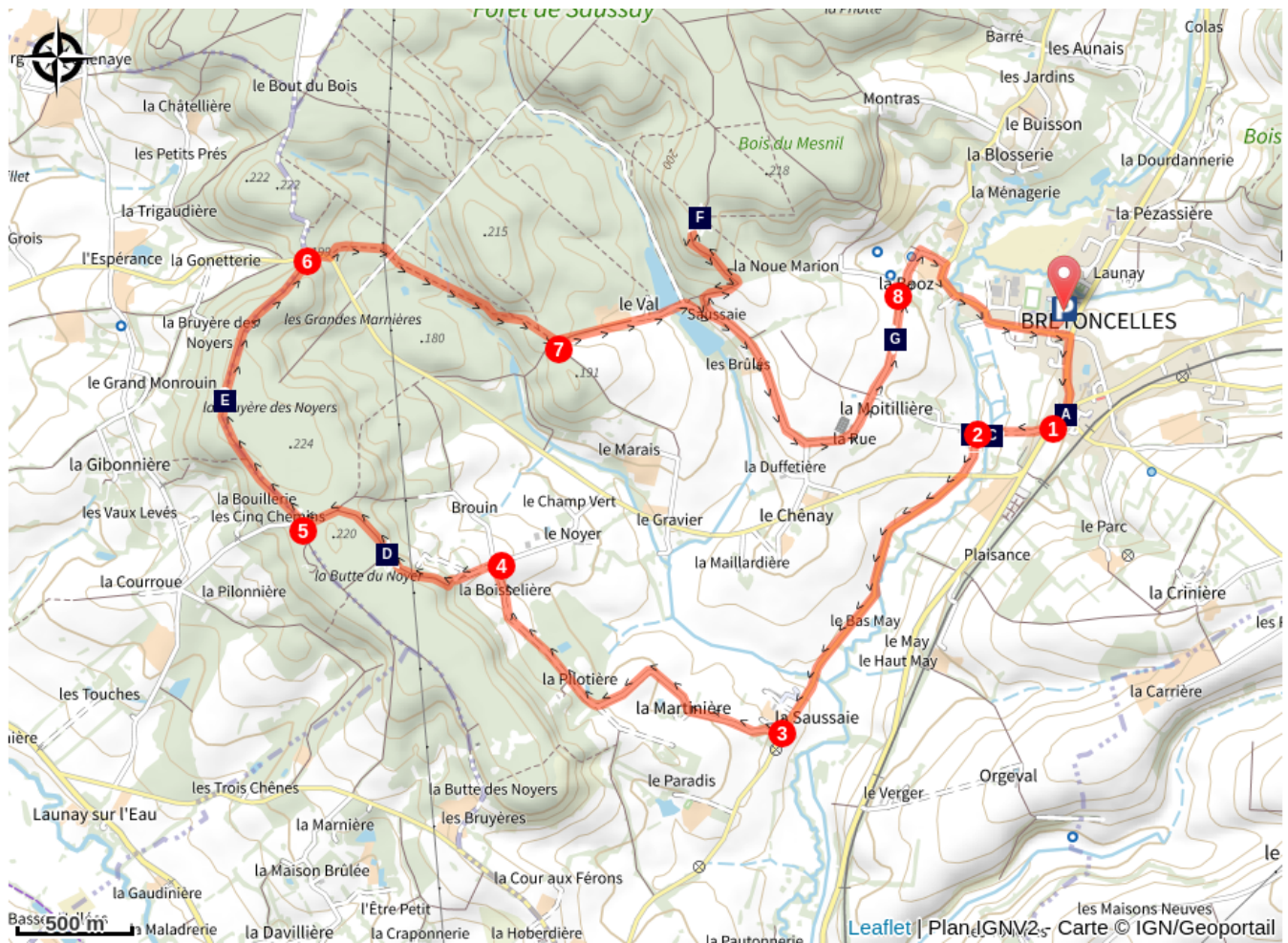
Balisage :  33 à 50 %  PR

Communes : 1. Bretoncelles
2. Dorceau

Quitter le parking en longeant La Donnette jusqu'à la D 918, tourner à droite et rejoindre le bourg, la place de l'église, direction Condé-sur-Huisne.

1. Prendre à droite le chemin d'Arrondeau. Franchir La Corbionne.
2. Au moulin, à gauche. Traverser la D 38, continuer tout droit sur la route jusqu'à « La Saussaie »
3. Tourner à droite vers La Martinière, La Pilottière, La Boisselière.
4. Au carrefour, prendre à gauche le chemin de la Butte du Noyer qui monte en forêt. Passer sous la ligne électrique et à un carrefour en Y, à gauche pour rejoindre le chemin qui délimite les communes de Dorceau et Bretoncelles.
5. A La Bouillerie, prendre le chemin de droite qui ramène à la D 38.
6. La descendre à droite sur 100 m environ et prendre à gauche un petit sentier (accessibilité par une barrière à pousser). A droite, passer sous la ligne électrique et obliquer légèrement à droite vers un petit chemin, humide parfois, descendant, montant et serpentant. 800 m plus loin, atteindre l'orée de la forêt de Saussaye et sortir en tirant la barrière.
7. Dépasser Le Val, le chemin longe la digue d'un étang. (A cet endroit, un pupitre vous informe sur la motte féodale et vous indique le chemin à parcourir pour faire un aller-retour). Suivez Saussaie, puis La Rue.
8. A la Croix Guérin, continuer tout droit vers la Booz. Traversez le hameau ; rejoindre la D 620 puis retour au parking par le Pont de Crochet et la rue Henri Levier.

Sur votre chemin...



L'église de Bretoncelles (A)

La Corbionne (C)

La bruyère commune (E)

Le Moulin d'Arrondeau (B)

Le Noyer, un fief seigneurial (D)

La butte du château (motte féodale) (F)

Toutes les infos pratiques

Recommandations

Le site de la Butte du Château est privé. Il est accessible grâce à la complaisance du propriétaire. On veillera à respecter le lieu.

Comment venir ?

Transports

Gare SNCF : ligne Paris-Le Mans, arrêts Bretoncelles (direct), ou La Loupe, ou Nogent-le-Rotrou.

Parking conseillé

Parking du gymnase

Lieux de renseignement

Maison du Parc naturel régional du Perche
Manoir de Courboyer - Nocé, 61340 Perche-en-Nocé

info.tourisme@parc-naturel-perche.fr
Tel : 02 33 25 70 10
<http://parc-naturel-perche.fr>



Office du Tourisme Coeur du Perche
22, rue Marcel Louvel, 61110 Rémalard-en-Perche

tourisme@coeurduperche.fr
Tel : 02 33 73 71 94
<http://tourisme.coeurduperche.com>

