

La Véloscénie

Communauté de Communes Terres de Perche - Illiers-Combray



Paris - Le Mont Saint-Michel à vélo, expérience tentante n'est-ce pas? Découvrez ici une partie de cet itinéraire vélo qui, en reliant deux lieux emblématiques de la France, passe par la superbe et bocagère région du Perche !

La Véloscénie serpente au coeur du Perche par deux grands tronçons, l'un dans le Perche d'Eure-et-Loir et l'autre dans le Perche ornais.

Nous vous proposons ici le parcours de la Véloscénie d'Illiers-Combray jusqu'au Mêle-sur-Sarthe en passant par Nogent-le-Rotrou ; soit cinq belles étapes pour traverser tranquillement le Perche et son Parc naturel régional sur une centaine de kilomètres.

La première étape vous fera entrer dans le Parc naturel régional du Perche par la commune de Frazé. La seconde étape débute à Thiron-Gardais, première ville étape percheronne et départ percheron de la traversée.

Infos pratiques

Pratique : En itinérance

Durée : 5 jours

Longueur : 97.8 km

Dénivelé positif : 901 m

Difficulté : Intermédiaire

Type : Traversée

Thèmes : Balade en famille, Découverte du bocage, Les incontournables, Panorama et paysages, Patrimoine bâti

Itinéraire

Départ : Thiron-Gardais (première ville étape du Perche)

Arrivée : Le Mêle-sur-Sarthe

Balisage :  Voie Verte

Communes : 1. Illiers-Combray

2. Méréglise

3. Montigny-le-Chartif

4. Frazé

5. La Croix-du-Perche

6. Argenvilliers

7. Thiron-Gardais

8. Saint-Denis-d'Authou

9. La Gaudaine

10. Champrond-en-Perchet

11. Trizay-Coutretot-Saint-Serge

12. Nogent-le-Rotrou

13. Margon

14. Condeau

15. Condé-sur-Huisne

16. Saint-Germain-des-Grois

17. Dorceau

18. Rémalard

19. Bellou-sur-Huisne

20. Maison-Maugis

21. Courcerault

22. Corbon

23. Mauves-sur-Huisne

24. Courgeon

25. Loisail

26. Réveillon

27. Mortagne-au-Perche

28. Saint-Langis-lès-Mortagne

29. Courgeoût

30. Boëcé

31. La Mesnière

32. Coulonges-sur-Sarthe

33. Laleu

34. Saint-Aubin-d'Appenai

35. Le Mêle-sur-Sarthe

Les 5 étapes traversant le Perche d'est en ouest :

Consultez toutes les étapes grâce à l'onglet "Étapes" en haut à droite de l'écran

1. De Illiers-Combray à Thiron-Gardais
2. De Thiron-Gardais à Nogent-le-Rotrou
3. De Nogent-le-Rotrou à Rémalard
4. De Rémalard à Mortagne-au-Perche
5. De Mortagne-au-Perche au Mêle-sur-Sarthe

Le circuit peut également s'effectuer d'ouest en est.

D'est en ouest : la première ville étape percheronne est Thiron-Gardais






D'ouest en est : la première ville étape percheronne est Mortagne-au-Perche





Étapes :

1. De Illiers-Combray à Thiron-Gardais
25.3 km / 237 m D+ / 2 h
2. De Thiron-Gardais à Nogent-le-Rotrou
17.7 km / 189 m D+ / 1 h 30
3. De Nogent-le-Rotrou à Rémalard-en-Perche
19.0 km / 172 m D+ / 1 h 15
4. De Rémalard à Mortagne-au-Perche
23.2 km / 245 m D+ / 1 h 45
5. De Mortagne-au-Perche au Mêle-sur-Sarthe
16.9 km / 136 m D+ / 1 h

Sur votre chemin...



-  Ancienne tuilerie du château (A)
-  Eglise Notre-Dame (C)
-  L'église Saint-Martin (E)
-  Tilleul "révolutionnaire" (G)
-  Eglise de Bellou-sur-Huisne (I)

-  Synthèse communale (B)
-  Synthèse communale (D)
-  Synthèse communale (F)
-  Synthèse communale (H)

Toutes les infos pratiques

Recommandations

La "Voie Verte" est essentiellement présente sur le tronçon Nogent-le-Rotrou / Le Mêle-sur-Sarthe. Avant il s'agit de voies partagées (en vélo-route).

Parcours provisoires hors "Voie Verte" avant d'arriver à Mortagne-au-Perche entre le lieu-dit "Les Feuserets" et le centre de Mortagne-au-Perche.

Comment venir ?

Transports

Gare SNCF de Illiers-Combray, Nogent-le-Rotrou, Alençon

i Lieux de renseignement

Maison du Parc naturel régional du Perche

Manoir de Courboyer - Nocé, 61340 Perche-en-Nocé

info.tourisme@parc-naturel-perche.fr

Tel : 02 33 25 70 10

<http://parc-naturel-perche.fr>



Maison du Tourisme Terres de Perche - Thiron-Gardais

Domaine de l'Abbaye, 28480 Thiron-Gardais

domaineabbaye@terresdeperche.fr

Tel : 02 37 49 49 49

<http://www.perche-tourisme.fr>



Office de Tourisme et de commerce du Perche

9, rue Villette Gâté, 28400 Nogent-le-Rotrou

otnogentlerotrou@gmail.com

Tel : 02 37 29 68 86

<http://www.perche-tourisme.fr>



Office du Tourisme Coeur du Perche

22, rue Marcel Louvel, 61110 Rémalard-en-Perche

tourisme@coeurduperche.fr

Tel : 02 33 73 71 94

<http://tourisme.coeurduperche.com>



Office du Tourisme du Pays de Mortagne-au-Perche

36, place du Général de Gaulle, 61400

Mortagne-au-Perche

contact@ot-mortagneauperche.fr

Tel : 02 33 83 34 37

<http://www.ot-mortagneauperche.fr>

